

Program hospodárskeho rozvoja a sociálneho rozvoja obce Ďurďošík na roky 2022 – 2028

Ďurďošík

Prioritná oblasť 1: Moderná a inovatívna obec

Rozširovať a naplňať vnútorný potenciál územia obce, založený na dobudovaní dopravnej a technickej infraštruktúry, podporovať miestne hospodárstvo a zaviesť moderné a inovatívne prvky v rámci obce.

Prioritná oblasť 2: Obec atraktívna pre všetkých

Podporiť skvalitnenie občianskej, športovej a kultúrnej vybavenosti obce.

Zvýšiť atraktivnosť obce a zlepšiť kvalitu života pre jej obyvateľov a návštevníkov.

Prioritná oblasť 3: Eko obec

Zabezpečiť kvalitné životné prostredie pre obyvateľov obce a návštevníkov.

Podporiť nástroje smerujúce k ochrane životného prostredia.





PROGRAM HOSPODÁRSKEHO ROZVOJA A SOCIÁLNEHO ROZVOJA OBCE ĎURĎOŠÍK

„Novovytvorený“

Plánovacie obdobie	2022 - 2028
Schvaľovací orgán	Obecné zastupiteľstvo obce Ďurďošík
Identifikácia územnej samosprávy, pre ktoré sa dokument spracováva	Obec Ďurďošík
Dátum schvaľovania	06.04.2022
Členovia riadiaceho výboru participatívnej tvorby PHRSR	Zadávatel' tvorby stratégie: Iveta Hadašová, starostka obce Gestor tvorby stratégie: Iveta Hadašová, starostka obce Koordinátor tvorby stratégie: Mgr. Judita Spišáková, externý manažment
Gestor tvorby PHRSR a jeho kontaktné údaje	Iveta Hadašová, starostka obce, starostka@obecdurdosik.sk
Koordinátor tvorby PHRSR a jeho kontaktné údaje	Mgr. Judita Spišáková, externý manažment, spisakovajudita@gmail.com
Tím pre koordináciu participatívnej tvorby PHRSR	Poslanci obecného zastupiteľstva: Jozef Mačanga - zástupca starostu Ľuboš Palša Marian Dzuro Ing. Miroslav Čigáš Rastislav Timko
Adresa zverejnenia PHRSR na napr. webovom sídle zadávateľa tvorby stratégie	www.durdosik.sk

1. Základné východiská procesu tvorby a obsahu

1.1. Inštitucionálne východiská (legislatíva, kompetencie, partneri a inštitucionalizované štruktúry partnerstiev)	
1.1.1. Legislatíva upravujúca tvorbu a implementáciu PHRSR	Zákon č. 539/2008 Z. z o podpore regionálneho rozvoja v znení neskorších predpisov, Metodika a inštitucionálny rámec tvorby verejných stratégií schváleného uznesením vlády SR č. 197/2017 z 26. apríla 2017.
1.1.2. Rozhodovacie kompetencie v oblasti tvorby a implementácie PHRSR	PHRSR bude schvaľovaný Obecným zastupiteľstvom obce Ďurďošík.



1.1.3. Partneri	Dotknutá verejnosť	<ul style="list-style-type: none"> - verejnosť, ktorá má aktívny záujem o tvorbu PHRSR. - fyzické a právnické osoby dotknuté procesom tvorby a implementácie PHRSR, konkrétne: - fyzické osoby staršie ako 18 rokov, - právnické osoby, - občianske iniciatívy tvorené fyzickými osobami staršími ako 18 rokov, ktoré podpíšu spoločné stanovisko k návrhu strategického dokumentu.
	Hlavní aktéri rozvoja	<p>Všetci obyvatelia obce, ktorí majú záujem o účasť na procese rozhodovania, tvorby PHRSR a jeho implementácii:</p> <ul style="list-style-type: none"> - obyvatelia obce, - fyzické a právnické osoby so sídlom v obci Ďurďošík.
	Hlavní sociálno-ekonomickí partneri	<p>Všetci obyvatelia obce, ktorí majú záujem o účasť na procese rozhodovania, tvorby PHRSR a jeho implementácii:</p> <ul style="list-style-type: none"> - obyvatelia obce, - fyzické a právnické osoby, vrátane podnikateľských subjektov, miestnej MŠ.

1.2. Obsahové východiská

1.2.1. Zdôvodnenie potreby spracovania PHRSR

Obec Ďurďošík identifikovala nasledovné okruhy problémov a impulzov pre spracovanie aktualizácie resp. nového PHRSR:

- **skvalitnenie a zefektívnenie zavedeného systému strategického riadenia rozvoja obce**, s cieľom priblížiť sa k občanovi (vypočítať jeho potreby vedúce ku kvalitnejšiemu životu v obci), pretože obec Ďurďošík má mimoriadny záujem o zavedenie riadenia, ktoré je bližšie občanom;
- **politický dôvod** - záujem zlepšiť kvalitu života občanov a podmienky pre ekonomické aktivity v obci,
- **legislatívny dôvod** - povinnosť vyplývajúca zo zákona a ďalších právnych noriem;
- **vplyv zmeny vonkajších podmienok rozvoja** napr. nová Národná stratégia regionálneho rozvoja Slovenskej republiky, Partnerská dohoda s Európskou úniou pre nové programové obdobie, ako aj medzinárodné dohody ako napríklad Agenda 2030, akčné plány iniciované subjektmi územnej spolupráce a zároveň schvaľované uznesením vlády SR alebo príslušnými orgánmi územných samospráv);
- **zistenie, že existujúce PHRSR, už neriešia aktuálne výzvy a problémy;**
- splnenie podmienok pre **prístup k finančným zdrojom, prípadne iným rozvoj podporujúcim**



	<p>zdrojom;</p> <ul style="list-style-type: none"> - možnosť nového prístupu k riešeniu problémov obce - tzv. smart prístup.
<p>1.2.2. Definícia územia pre spracovanie PHRSR a územnej štruktúry stratégie PHRSR</p>	<p>Územie obce Ďurďošík - ako samostatný územný a správny celok, kde jej základnou úlohou, a to nielen pre potreby tohto PHRSR, bude starostlivosť a všestranný rozvoj o územie a o potreby jej obyvateľov.</p>
<p>1.2.3. Relevantné vstupy z nadradených programových a strategických dokumentov</p>	<p>V rámci primárnej analýzy obce Ďurďošík prebehne pre účely spracovania PHRSR aj zhodnotenie relevantnosti existujúcich nadradených a súvisiacich strategických dokumentov, zhodnotenie doteraz zrealizovaných stratégií, politík a koncepcií implementovaných na všetkých úrovniach, vrátane definovania príležitosti a konkurenčných potenciálov a limitov územnej samosprávy obce v kontexte jej okolia.</p> <p>PHRSR obce Ďurďošík bude nadväzovať najmä na:</p> <ul style="list-style-type: none"> - Integrovanú územnú stratégiu samosprávneho kraja, pod ktorú obec spadá - Národnú stratégiu regionálneho rozvoja SR - Koncepciu územného rozvoja Slovenska - Partnerskú dohodu medzi EÚ a SR na roky 2021 – 2027 - Agendu 2030
<p>1.2.4. Informácia o procese participatívnej tvorby PHRSR</p>	<p>Etapa 1. – Identifikácia potreby a impulzov vypracovania PHRSR a rozhodnutie o začatí prípravných prác Obdobie: 10/2021</p> <p>Popis etapy: Cieľom tejto fázy je predovšetkým zistiť, či je potrebné spracovať PHRSR a na akej hierarchickej úrovni, alebo postačí pripraviť iba jeho aktualizáciu. Obsahom fázy je vykonanie predbežných analýz, ktoré jednoznačnejšie vymedzujú výzvy, problémy, či impulzy, zmapujú ich obsah a rozsah a overia, nakoľko je možné danú výzvu alebo problém riešiť v rámci už jestvujúceho PHRSR, prípadne je potrebné PHRSR aktualizovať alebo spracovať nový PHRSR.</p> <p>Výstupom prvej fázy je vytvorenie zadania, aktivácia či vytvorenie kapacít, a plán postupu tvorby PHRSR resp. jeho aktualizácie.</p> <p>Etapa 2. – Prípravné práce, spracovanie a schválenie vstupnej správy vrátane predbežnej vízie</p>



Obdobie: 11/2021

Popis etapy: Cieľom Fázy 2 je vypracovanie podkladov a následné ich spracovanie do Zámeru PHRSR, ktorý slúži na zabezpečenie kompetentného schvaľovania potreby vypracovania nového PHRSR, resp. jeho aktualizácie tak, aby prebehol efektívne a bol zárukou kvalitného spracovania strategického dokumentu a vytvoril predpoklady pre úspešnú implementáciu.

Po schválení zámeru PHRSR zo strany Zadávateľa a za zabezpečeného finančného krytia v rozpočte sa bude môcť pristupovať ku tvorbe nového PHRSR alebo jeho aktualizácii.

Konkrétne kroky etapy:

Krok 2.1. Personálne zabezpečenie - zostavenie prípravného tímu.

Krok 2.2. Organizácia prípravných prác.

Krok 2.3. Detailnejšia analýza potreby a impulzov na spracovanie, resp. aktualizáciu PHRSR.

Krok 2.4. Analýza možností reakcie na potrebu a impulzy pre spracovanie PHRSR, resp. jeho aktualizáciu, návrh rozhodnutia o postupe, charaktere a obsahovom zameraní.

Krok 2.5. Návrh cieľového zamerania/predbežnej vízie PHRSR (resp. jeho aktualizácie).

Krok 2.6. Predbežná identifikácia kľúčových partnerov a ich postavenia pre proces participácie pri spracovaní a implementácii PHRSR a ich polohy v participatívnom procese tvorby a implementácie PHRSR.

Krok 2.7. Návrh koordinačnej štruktúry procesu tvorby PHRSR.

Krok 2.8. Návrh postupu a harmonogramu participatívnej tvorby a schvaľovania PHRSR.

Krok 2.9. Odhad potreby zdrojov (ľudských, finančných, dátových, iných) pre tvorbu PHRSR, resp. jeho aktualizáciu a návrh rozpočtu.

Krok 2.10. Vytvorenie Plánu riadenia rizík tvorby stratégie.

Etapa 3. – Inventarizačná, analytická a prognostická fáza spracovania PHRSR

Obdobie: 12/2021

Popis etapy: Inventarizačná, analytická a prognostická fáza je



prvou časťou tvorby samotného PHRSR nadväzujúc na výstupy prípravných prác v 4 polohách:

- definície kľúčového zamerania/vízie a hlavného cieľa,
- definície kľúčových výziev, problémov, impulzov a možných riešení,
- súboru identifikovaných zdrojov zozbieraných, zhodnotených a sprístupnených informácií,
- definície postupu spracovania a identifikácie partnerov pre tvorbu a implementáciu stratégie.

Cieľom aktivity je: doplniť znalostnú bázu tak, aby boli identifikované nielen výzvy, problémy a impulzy doterajšieho, ale aj očakávateľného vývoja relevantné pre obec, ale predovšetkým identifikované všetky vnútorné (prírodné, sociálne, ekonomické, technické, procesné) potenciály a zdroje budúceho vývoja.

Etapa 4. – Stanovenie vízie, strategického smerovania, priorít a strategických cieľov PHRSR

Obdobie: 01/2022

Popis etapy: Obsahom tejto fázy tvorby stratégie je spresnenie vízie a hlavného cieľa a určenie priorít a strategických cieľov PHRSR opierajúc sa o výstupy prípravnej, inventarizačnej, analytickej a prognostickej fázy.

S ohľadom na možnosť čerpania zdrojov zo štátneho rozpočtu a štrukturálnych fondov EÚ je nutné, aby boli priority a strategické ciele PHRSR obce Ďurďošík priamo naviazané na priority a ciele Národnej stratégie regionálneho rozvoja Slovenskej republiky, priority a ciele definované v Partnerskej dohode medzi EÚ a SR a ďalších programových dokumentoch pre čerpanie EŠIF na obdobie 2022 - 2028.

Kroky tejto fázy sa dajú rozdeliť na dve časti. **V prvej časti** (kroky 4.1. a 4.2. Metodiky tvorby PHRSR) ide o overenie, modifikáciu resp. doplnenie vízie, hlavného cieľa, definovanie priorít a strategických cieľov.

V druhej časti (kroky 4.3. až 4.5. Metodiky tvorby PHRSR) sa definuje stratégia pre dosiahnutie vízie a hlavného cieľa, priority a strategické ciele PHRSR, ktoré tvoria jadro PHRSR.

Etapa 5. – Návrh vlastnej stratégie – strategického prístupu,



postupu a nástrojov na dosiahnutie vízie a cieľov

Obdobie: 03/2022

Popis etapy: V tejto fáze sa identifikuje strategický prístup, postup a nástroje (opatrenia, aktivity, programy a projekty) akými sa v časovej následnosti a priestorovej súvislosti realizujú jednotlivé kroky stratégie. Cieľom tejto fázy je navrhnúť vlastnú stratégiu, ktorou dosiahne naplnenie celého systému počínajúc víziou až po systém cieľov PHRSR.

Etapa 6. – Nastavenie implementácie, financovania, monitorovania a vyhodnocovania PHRSR

Obdobie: 03/2022

Popis etapy: Cieľom tejto fázy je vypracovať podrobný plán implementácie stratégie obsiahnutej v PHRSR. Podrobný plán implementácie stratégie je integrálnou súčasťou PHRSR a definuje predovšetkým:

- časový harmonogram implementácie stratégie a v jeho rámci konkrétne úlohy pre implementáciu navrhovaných nástrojov vrátane subjektov zodpovedných za ich splnenie a určenie výstupov realizácie týchto úloh, ktorý je reprezentovaný akčným plánom implementácie;
- implementačnú štruktúru vrátane systému riadenia implementácie PHRSR, v ktorej musí byť predovšetkým presne definovaná úloha jednotlivých subjektov zapojených do realizácie PHRSR, pravidlá a procesy riadenia implementácie stratégie a plán riadenia rizík;
- systém monitorovania a transparentného hodnotenia a naplňania cieľov stratégie, ktoré zapracovávajú;
- plán využitia zdrojov vrátane zostavenia finančného plánu implementácie stratégie.

Etapa 7. – Prerokovanie a schvaľovanie návrhu PHRSR

Obdobie: 04/2022

Popis etapy: Integrálnou súčasťou fázy schvaľovania je široko koncipovaný proces prerokovania tohto dokumentu s partnermi, dotknutou verejnosťou a dotknutými orgánmi a následného zapracovania ich námetov a pripomienok z participatívneho procesu v prvej časti tejto fázy.



Výstupom tohto participatívneho procesu môže byť úprava návrhu materiálu PHRSR tak, aby bola bližšie k očakávaniam jednotlivých partnerov a verejnosti.

Návrh PHRSR upravený na základe výstupov procesu prerokovania je predložený gestorom na schválenie v príslušnom orgáne územnej samosprávy obce Ďurďošík.

2. Analytické východiská

2.1. Zhodnotenie implementácie doterajších stratégií

Jedným zo strategických dokumentov obce bol Program rozvoja obce Ďurďošík, ktorý bol schválený v roku 2015.

Na základe výstupov z vyššie uvedených analýz a na základe prieskumu verejnej mienky, ktorý bol realizovaný dotazníkovým zisťovaním, prostredníctvom médií, a ako i osobným zisťovaním boli v obci Ďurďošík pre roky 2015 - 2021 identifikované priority v niekoľkých oblastiach:

<i>HOSPODÁRSKA OBLASŤ</i>	Technická infraštruktúra
	Dopravná infraštruktúra
	Cestovný ruch
	Partnerská spolupráca s inými subjektmi
<i>SOCIÁLNA OBLASŤ</i>	Rozvoj bývania
	Sociálna infraštruktúra
	Školstvo, kultúra a šport
	Obecné (verejné) priestory a služby
<i>ENVIRONMENTÁLNA OBLASŤ</i>	Ochrana ŽP a majetku obyvateľov obce
	Protipovodňové opatrenia

V rámci týchto priorít boli naplánované a následne zrealizované projekty, ktorých prehľad uvádza tabuľka nižšie. Slúži zároveň ako projektová základňa obce Ďurďošík, na ktorej je možné budovať a plynulo nadviazať nové projektové zámery a vízie v horizonte 2022 – 2028.

Č.	Názov projektu	Priorita	Termín realizácie	Výška NFP / zdroj	Poskytovateľ
1	Rekonštrukcia obecného úradu	Sociálna oblasť	2013	20 000 eur	Vlastné zdroje
2	Vybudovanie autobusových zastávok v obci	Hospodárska oblasť	2013	5000 eur	Vlastné zdroje

**Program hospodárskeho rozvoja a sociálneho rozvoja obce Ďurďošík
na roky 2022 – 2028**



3	Rozšírenie vody a kanálu pri MŠ	Hospodárska oblasť	2014	2000 eur	Vlastné zdroje
4	Vybudovanie a osadenie bezpečnostných prvkov v obci, zrkadlá, retardér	Hospodárska oblasť	2014	2500 eur	Vlastné zdroje
5	Realizácia projektu Chodník na cintoríne	Sociálna oblasť	2015	25 000 eur	ŽP- Náhradná výsadba prostriedky z NDS
6	Výsadba stromoradia s kamenným chodníkom	Environmentálna oblasť	2017	5300 eur	Slovenská agentúra živ. prostredia
7	MŠ detské ihrisko	Sociálna oblasť	2017	3500 eur	Slovenský zväz zdravotne postihnutých + vlastné zdroje
8	Rekonštrukcia MŠ	Sociálna oblasť	2017	149 387 eur Environmentálny f. 7862 eur vlastné z.	Environmentálny fond+ vlastné zdroje
9	Prístavba požiarnej zbrojnice	Sociálna oblasť	2017	29 214 eur minv. SR 6200 eur vlastné z.	MINV SR + vlastné zdroje
10	Rekonštrukcia interiéru MŠ	Sociálna oblasť	2017	3600 eur Domestos 4000 eur vlastné z.	Výhra Domestos + vlastné zdroje
11	Rozšírenie a rekonštrukcia verejného osvetlenia v obci 1. etapa	Hospodárska oblasť	2018	36 952 eur	Vlastné zdroje
12	Vybudovanie autobusovej zastávky – hlavná cesta	Hospodárska oblasť	2018	3138 eur	Vlastné zdroje
13	Rekonštrukcia knižnice	Sociálna oblasť	2018	3507 eur	Vlastné zdroje
14	Vybudovanie rigola pozdĺž cesty 135/1 a 136/6	Environmentálna oblasť	2018	4216 eur	Vlastné zdroje
15	Zatrúbnenie bezmenného potoka v obci	Environmentálna oblasť	2018	13 890 eur	Vlastné zdroje
16	Chodník k obecnému úradu v obci	Hospodárska oblasť	2018	29 082 eur	Vlastné zdroje
17	Úprava areálu pri požiarnej zbrojnici	Hospodárska oblasť	2019	16 523 eur	Vlastné zdroje

**Program hospodárskeho rozvoja a sociálneho rozvoja obce Ďurďošík
na roky 2022 – 2028**



18	Rekonštrukcia obecnej komunikácie na parcele č. 130/29	Hospodárska oblasť	2019	10 500 eur SR 10 258 eur vlastné z.	Dotácia na základe uznesenia vlády SR č. 449 a 448 + vlastné zdroje
19	Rekonštrukcia nájazdu na obecnej komunikácii na parcele č. 136/6	Hospodárska oblasť	2020	5000 eur	Vlastné zdroje
20	Vybudovanie chodníka pod cintorínom	Hospodárska oblasť	2021	80 453 eur	Vlastné zdroje

Tabuľka: prehľad projektov zrealizovaných v rámci PHSR 2015 – 2021

Od roku 2015, kedy bol spracovaný, schválený a prijatý predchádzajúci Program rozvoja obce prešla obec viacerými pozitívnymi zmenami a realizovala viaceré rozvojové projekty, ktoré skvalitnili život obyvateľov aj návštevníkov obce, regiónu a jeho okolia. Obec sa zapojila do prípravy a následnej realizácie viacerých investičných projektov. Obec úspešne využila aj nenávratné finančné prostriedky a ďalšiu grantovú pomoc v prospech vlastného rozvoja a mohla tak realizovať prioritné investičné aktivity, na ktoré by veľmi ťažko vedela vyčleniť finančné prostriedky z vlastných zdrojov. Zrealizované projekty mali pozitívny dopad na zlepšenie kvality života v obci. Za obdobie 2015 – 2021 bolo zrealizovaných 20 projektov.

2.2. Identifikácia vnútorných potenciálov, výziev, limitov a problémov

Výzvy a potenciály	Socioekonomické	<ul style="list-style-type: none"> - vyváženosť štruktúry obyvateľstva z hľadiska produktivity, aktivity a pohlavia, - vzdelaný a kvalifikovaný ľudský potenciál, - existencia podnikateľských subjektov pôsobiacich v obci v oblasti obchodu, priemyslu, - dobré podmienky pre rozvoj služieb, - dobré podmienky pre rozvoj cestovného ruchu, - dobré podmienky pre rozvoj poľnohospodárstva, - vytváranie podmienok pre rozvoj podnikania.
	Územno-technické	<ul style="list-style-type: none"> - atraktívne prírodné prostredie, - blízkosť rekreačnej oblasti, ako možného základu pre rozvoj turizmu, - objekty vhodné pre podnikanie v agroturistike, - kultúrno-historické pamiatky, - aktívny prístup miestnej samosprávy k rozvoju cestovného ruchu.
	Prírodno-environmentálne	<ul style="list-style-type: none"> - vhodné prírodné a podnebné podmienky, - doriešený odvoz a skládky tuhého komunálneho odpadu, - vypracovaný program odpadového hospodárstva,



		<ul style="list-style-type: none"> - realizácia separovaného zberu odpadu.
	Kultúrne	<ul style="list-style-type: none"> - využívanie prírody v okolí na zimné a letné športové aktivity, - kultúrne podujatia, - každoročné tradičné kultúrno-spoločenské podujatia, - existencia budov pre základnú a materskú školu, - mimoškolská činnosť v obci.
	Inštitucionálno-organizačné	<ul style="list-style-type: none"> - stretnutia občanov s predstaviteľmi samosprávy, - ochota obyvateľov spolupodieľať sa na rozvoji obce.
Problémy a limity	Socioekonomické	<ul style="list-style-type: none"> - nezamestnanosť obyvateľov obcí v produktívnom veku, - nezamestnanosť absolventov škôl, - absencia výrobných podnikov v obci, - absencia základných a doplnkových služieb, - stagnácia rozvoja malého a stredného podnikania, - slabý rozvoj remeselnej výroby, - nízka kúpyschopnosť obyvateľstva vyplývajúca z nezamestnanosti v regióne, - slabá informovanosť o možnostiach podnikania a samozamestnania zo strany štátu.
	Územno-technické	<ul style="list-style-type: none"> - nedostatočná infraštruktúra, - nedostatok finančných prostriedkov z rozpočtu obce na rekonštrukciu miestnych komunikácií, - nevybudované parkovacie plochy v obci, - nedostatočná infraštruktúra pre rôzne športové a voľnočasové aktivity.
	Prírodno-environmentálne	<ul style="list-style-type: none"> - nezáujem mladých o poľnohospodárstvo, - nedostatočné využívanie daností pre rozvoj turizmu a agroturizmu, - malý rozvoj aktivít pre rekreačné účely, - zlý stav poľných a lesných ciest, - nevyužitý potenciál pre rozvoj cestovného ruchu, - nedostatočná propagácia cestovného ruchu v regióne.
	Kultúrne	<ul style="list-style-type: none"> - slabá tradícia folklóru, - nedostatočný záujem občanov o obnovenie tradícií v obci, - obyvatelia sú prevažne konzumenti a nie tvorcovia kultúrnych akcií v obci.
	Inštitucionálno-organizačné	<ul style="list-style-type: none"> - nedobudovaná obecná kanalizácia, - nedobudovaný vodovod, - nedostatok prípadne nedostupnosť finančných



zdrojov.

2.3. Kľúčové trendy vývoja, ak by sa stratégia PHRSR neimplementovala

Nulový variant

Za predpokladu, že nebudú realizované žiadne opatrenia navrhovanej stratégie PHRSR, tzv. nulový variant, je možné predpokladať nasledovný lokálny dopad na zraniteľnosť obce:

Z pohľadu ekonomického a podnikateľského prostredia v obci

- odchod mladých ľudí do zahraničia,
- znížená atraktivita územia obce/regiónu pre investorov,
- nemožnosť získať externé zdroje pre obec na podporu rozvoja,
- silná konkurencia na trhu,
- neukončené budovanie technickej infraštruktúry v obciach.

Z pohľadu poľnohospodárstva

- zmena klimatických podmienok,
- nevyužitie pôdneho fondu obce,
- neatraktívnosť práce a podnikania v poľnohospodárstve,
- devastácia životného prostredia,
- prírodné kalamity.

Z pohľadu technickej a dopravnej infraštruktúry

- navýšenie počtu investičných akcií v obciach a ich finančná náročnosť,
- stagnácia vybudovania kanalizácie pre jej finančnú náročnosť,
- nemožnosť získať externé zdroje na dobudovanie technickej infraštruktúry.

Z pohľadu životného prostredia

- ohrozenie zdrojov pitnej vody v obci nadmerným používaním umelých hnojív a pesticídov,
- nemožnosť získať externé zdroje pre tvorbu a údržbu životného prostredia,
- prírodné katastrofy (záplavy).

Z pohľadu kultúry, školstva a športu

- hrozba papučovej kultúry obyvateľstva,
- dôsledkom zlej sociálnej situácie rodín je kultúra na poslednom mieste v rodinnom rozpočte,
- slabý sponzoring športu a kultúry zo strany súkromného sektora,
- bezcieľne trávenie voľného času mladými ľuďmi v obci,
- zanedbaním pozornosti v oblasti tradícií a remesiel obce stratia svoju osobitosť.

Z pohľadu občianskej vybavenosti

- vlastníci pozemkov nebudú súhlasiť s odpredaním pozemkov pre nové individuálne bytové výstavby podľa územného plánu obcí,
- nedostatok finančných prostriedkov na výkon samosprávy a zlepšenie občianskej vybavenosti obce,
- nedostatku finančných prostriedkov na plánované rozvojové aktivity obce.



Z pohľadu cestovného ruchu

- nepochopenie turistického potenciálu obce - nevyužitie daností pre rozvoj cestovného ruchu,
- izolovanosť – nezapojenie sa do združení v regióne, ktoré pomáhajú rozvoju cestovného ruchu,
- neprispôsobenie kvality a množstva poskytovaných služieb v súlade s požiadavkami návštevníkov obce,
- nedosiahnuteľná konkurencia v oblasti cestovného ruchu.

Dopady vyššie uvedených bodov bez aktívneho prístupu obce je možné zovšeobecniť nasledovne:

- Zníženie počtu pracovných príležitostí v obci
- Migrácia prevažne mladého obyvateľstva a z toho vyplývajúce starnutie obyvateľstva
- Nespokojnosť obyvateľov s kvalitou infraštruktúry a občianskej vybavenosti
- Vyčerpanie financovania rozvojových aktivít z vlastných zdrojov
- **Strata záujmu obyvateľov participovať na veciach verejných**

2.4. Identifikácia výziev, limitov a problémov z vonkajšieho prostredia

Nasledujúca tabuľka ilustruje potenciály, výzvy, limity a problémy vyplývajúce z vývoja vo vonkajšom prostredí obce Ďurďošík.

Výzvy a potenciály z vonkajšieho prostredia:	Limity a problémy z vonkajšieho prostredia:
Potenciál získať nenávratný finančný príspevok z EÚ zdrojov pre krytie investičných zámerov v obci	Malý záujem investorov o menšie obce.
V rámci Mikroregiónu existuje možnosť vytvárať spolupráce založené na synergii s obcami.	Nedostatočne rozvinutý cestovný ruch v okolí obce/mikroregiónu.
V blízkom okolí obce funguje rozvinutý cestovný ruch.	Zlý stav životného prostredia v okolí obce/v mikroregiónu.
Možnosť prilákať investorov.	Nepochopenie potenciálu disponibilných rozvojových zdrojov obce.

2.5. Výstupy SWOT analýzy pre voľbu typu stratégie

Tomuto bodu je z pohľadu tvorby PHRSR venovaná mimoriadna pozornosť nakoľko výzvy, potenciály, limity a problémy vytvárajú väčšinou vzájomne previazaný logický hierarchický systém. Preto v tomto bode nedôjde len k identifikácii samostatných javov, ale najmä vzájomných väzieb a ich príčinných súvislostí. Následne budú výstupy tohto kroku spracované vo forme stromu výziev a problémov, ktorý tento systém a jeho väzby vizualizuje. Samotný strom je potom možné následne použiť k zadefinovaniu logického systému, teda stromu, cieľov a opatrení, ktoré sa budú vzťahovať na identifikované výzvy, potenciály, limity a problémy.



Silné stránky	Slabé stránky
<ul style="list-style-type: none"> • základná technická infraštruktúra – kanalizácia, verejný vodovod • výhodná strategická poloha obce, blízkosť mesta Košice • dostatok voľnej pracovnej sily • ochota zo strany samosprávy riešiť zlú ekonomickú a sociálnu situáciu miestneho obyvateľstva • výborná spolupráca s okolitými obcami • ochota spolupráce miestneho obyvateľstva pri rozvoji obci • jestvujúce ihrisko, kde sa organizujú športové podujatia 	<ul style="list-style-type: none"> • v obci nie je ČOV • obec nie je plynofikovaná • absencia zberného dvora • nedostatok oddychových zón pre deti a mládež, mladé rodiny, matky na materskej dovolenke a pre dôchodcov • nedostatok vlastných finančných zdrojov obce na financovanie rozvojových a investičných projektov • absencia základných a doplnkových služieb • nedostatočná prevencia voči kriminalite a možným protispoločenským konaniam • nedostatočný kamerový systém • nedostatočné využívanie daností pre rozvoj turizmu a agroturizmu • nevyhovujúci technický stav niektorých úsekov miestnych komunikácií • nevyhovujúci technický stav niektorých úsekov chodníkov • nedostatočná infraštruktúra • absencia vhodných priestorov pre seniorov a osoby so zdravotným postihnutím • absencia sociálnej starostlivosti pre starších občanov • nedostatok obecných pozemkov a ich roztrieštenosť • slabá ekologická uvedomelosť občanov • nedostatočné separovanie a zhodnocovanie odpadov • nedostatočné využívanie prírodného potenciálu • nedostatočné využitie obnoviteľných zdrojov energie v prospech rozvoja obce
Príležitosti	Ohrozenia
<ul style="list-style-type: none"> • využitie čerpania štrukturálnych fondov EÚ na rozvojové aktivity obce • potenciálni investori – firmy realizácia opatrení na zvýšenie bezpečnosti ako 	<ul style="list-style-type: none"> • negatívne sociálne prostredie • ekonomicky stagnujúci región – pretrvávajúce negatívnych dopadov hospodárskej krízy • slabá osвета v oblasti ochrany životného



<ul style="list-style-type: none">občanov, tak aj návštevníkov• rekonštrukcia miestnych komunikácií a chodníkov• vybudovanie cyklochodníkov• záujem o integráciu rómskej komunity do života majoritnej spoločnosti• zlepšovanie podnikateľského prostredia• dobudovaním prvkov technickej infraštruktúry zabezpečiť ďalší rozvoj podnikateľských aktivít v obci• možnosti rekvalifikácie obyvateľov• rozvoj športových a rekreačných aktivít s možnosťou využitia prírodného potenciálu územia• potencionálna spolupráca s okolitými obcami• podpora využívania obnoviteľných zdrojov energie• predchádzanie vzniku odpadov• zvyšovanie environmentálneho povedomia obyvateľov obce• realizácia opatrení smerujúcich k udržaniu kvality životného prostredia	<ul style="list-style-type: none">prostredia• nárast produkcie komunálneho odpadu• dlhodobá vysoká nezamestnanosť• zanedbávanie podpory štátu v oblasti malého a stredného podnikania• starnutie obyvateľstva• finančne náročná a pomalá výstavba, modernizácia a rekonštrukcia technickej infraštruktúry• nevyužitie prístupných zdrojov pre rozvoj obce vo všetkých smeroch• nedostatočný rozvoj turistických aktivít v okolí obce• bariéry pri získavaní prostriedkov z fondov EÚ• slabá osвета v oblasti ochrany životného prostredia
--	--

Návrh strategického prístupu vyplývajúci zo SWOT analýzy

Využitím SWOT analýzy jednotlivých čiastkových oblastí boli vyšpecifikované silné a slabé stránky, príležitosti a ohrozenia, ktoré prispeli k tvorbe návrhov a odporúčaní pre vypracovanie rozvojového dokumentu obce Ďurďošík. Výstupom SWOT analýzy je tak nielen identifikácia silných a slabých stránok, príležitostí a ohrození, ale aj návrh jedného zo štyroch prístupov k ďalšiemu rozvoju obce: ofenzívnej stratégie, defenzívnej stratégie, stratégie spojenectva alebo stratégie úniku.

Na základe častí SWOT analýzy je možné konštatovať, že výsledkom SWOT analýzy je prijatá **OFENZÍVNA STRATÉGIA**, pri ktorej silné stránky obce majú prevahu nad slabými stránkami, nad príležitosťami a ohrozeniami. Odpoveďou pre obec je tak potreba využiť príležitosti na svoj rozvoj prostredníctvom budovania stratégie postavenej na silných stránkach obce.

2.6. Výstup benchmarkingu v kontexte širšieho územia

Samostatnou oblasťou analytickej časti je identifikovanie potenciálnych nástrojov a možných prístupov na riešenie výziev a problémov, ktoré sa stali osvedčenými nielen na úrovni lokálnej, ale aj v národnej alebo nadnárodnej praxi.

Pri tomto postupe sa identifikujú analýzou overené postupy - pozitívne prvky, rešpektujúc ich možné



obmedzenia pri prenose skúseností. Tie môžu vyplývať z rozdielnosti prostredia (legislatívne, sociálne, ekonomické, geografické), rovnako tak z rôznej východiskovej situácie.

Metódou používanou v rámci spracovania tejto analýzy je porovnanie situácie a potenciálov rozvoja obce so situáciou a potenciálmi rozvoja inej porovnateľnej obce v rámci tzv. benchmarkingu. Porovnanie je vhodné sústrediť na obce, ktoré môžu byť vnímané ako konkurenti alebo naopak - sú príkladmi napredovania v dosiahnutom prograse, prípadne príkladmi dobrej praxe, ktorú je možné zohľadniť pri riešení obdobných výziev a problémov.

Benchmarking pre účel spracovania tohto dokumentu je možné zadefinovať ako proces porovnávania a merania vlastných bežiacich procesov s porovnateľnými procesmi vo vybraných (porovnávaných) subjektoch. Cieľom takého porovnania je zisk informácií, kde vzniká odchýlka, ktorá predstavuje tzv. úzke miesto procesu. Tak môže obec identifikovať problém a zaviesť zlepšenia. Práve cez porovnanie s najlepšími.

Východisková situácia obcí v najbližšom okolí

V najbližšom okolí zápasia všetky obce s obdobnými problémami a to nielen na úrovni rozvoja. Najčastejšími problémami obcí s nízkym počtom obyvateľov sú nedostatok finančných prostriedkov a slabý ľudský kapitál v spojení s prestarnutým obyvateľstvom. Okrem frustrácie patria medzi bariéry rozvoja obcí v bezprostrednom prostredí známe problémy s infraštruktúrou, nezamestnanosťou, či nízkym alebo málo využiteľným vzdelaním. Problémom je i fakt, že malé obce sa často bránia alebo im chýba príležitosť spájať sa do mikroregiónov.

Napriek uvedeným ťažkostiam je možné identifikovať aj rad príkladov obcí, ktoré vďaka mobilizácii vlastného potenciálu a s využitím externých zdrojov dokázali v oblasti hospodárskej, environmentálnej, sociálnej a zvyšovania úrovne obyvateľstva efektívne napredovať. Sú to obce: Nižný Lánec, Rešica, Komárovce.

V uvedených obciach boli naplno využité možnosti čerpania zdrojov EÚ pre rozvoj v každej oblasti – životné prostredie, infraštruktúra, školstvo, zdravotníctvo, sociálna infraštruktúra.

Práve predkladaný dokument môže obci Ďurďošík pomôcť k zmene – priblíženiu sa k nasledoviahodným príkladom. Na obdobie 2022 – 2028 je vypracovaný detailný plán nástrojov (projektov) v súlade s cieľmi programovacích dokumentov pre najbližšie rozpočtové obdobie EÚ.

2.7. Identifikácia disparít a faktorov rozvoja

Každá obec disponuje zdrojmi, ktoré je možné definovať ako faktory jej rozvoja (ekonomického a sociálneho). Zdroje a faktory, ktoré sa nachádzajú v rámci hraníc katastrálneho územia obce, sa označujú ako vnútorné (endogénne) faktory rozvoja. Zdroje a faktory, ktoré vplývajú na rozvoj obce spoza hraníc obce tvoria vonkajšie (exogénne) faktory rozvoja. Súbor faktorov a zdrojov rozvoja obce tvorí rozvojový potenciál konkrétnej obce.

Prehľad faktorov rozvoja obce Ďurďošík



Rozvojové faktory je možné členiť do nasledovných skupín:

- prírodné zdroje,
- sociálna infraštruktúra obyvateľstva,
- technická infraštruktúra,
- ekonomické činnosti,
- rozpočet a majetok obce.

Prírodné zdroje

Katastrálne územie obce Ďurďošík s rozlohou 459 ha sa nachádza vo východnej časti Košickej kotliny. Leží na pravom okraji údolia Trstanky, ktorá ústi do Olšavy. Stred obec je v nadmorskej výške 233 m n. m. Obec Ďurďošík patrí do Košického samosprávneho kraja a okresu Košice - okolie. Od významného krajského mesta Košice, v ktorom je zamestnaná väčšina ekonomicky aktívneho obyvateľstva, je obec vzdialená 15 km. Ďurďošík katastrálne susedí na severe s Trst'anami, na východe s Bidovcami, na západe s Košickými Oľšanmi a na juhu s Oľšovanmi. Extravilán obce tvorí pahorkatinová oráčino-lúčna krajina, pričom lúčne priestory sú sústredené prevažne pozdĺž vodných tokov. Najnižší bod katastra je 190 m n. m. na juhovýchodnom okraji katastra, najvyšší bod predstavuje 336 m n. m. na severozápadnom okraji katastra.



Grafické znázornenie polohy obce Ďurďošík

Obyvateľstvo

Úroveň sociálneho rozvoja charakterizuje niekoľko ukazovateľov, medzi ktoré patrí aj demografická situácia a zloženie obyvateľstva. Štruktúra obyvateľstva je výsledkom základných demografických procesov reprodukcie, či už prirodzených (pôrodnosť, úmrtnosť) alebo mechanických (sťahovanie) a sú statickými charakteristikami populácie. Predstavujú základné fakty na podporu rozhodovania v súvislosti s rozvojom ľudskej spoločnosti. Je dôležité vymedziť demografické trendy a v rámci nich aj náboženskú, národnostnú a vzdelanostnú štruktúru obyvateľstva. K základným demografickým ukazovateľom patrí aj dynamika obyvateľstva, ktorá sa vyjadruje prirodzeným a migračným pohybom. Celkový počet obyvateľov obci v roku



2021 je 690.

Štruktúra obyvateľstva podľa veku a pohlavia

Dôležitou charakteristikou ľudských zdrojov je veková štruktúra obyvateľstva v kategóriách predproduktívny (0-14 rokov), produktívny (15-65 rokov) a poproduktívny vek (65 a viac rokov). Veková štruktúra je základným ukazovateľom pre posúdenie budúceho vývoja populácie. Najväčší podiel pripadá na obyvateľov v produktívnom veku (15-65 rokov) konkrétne 430 obyvateľov. Najmenší podiel na obyvateľov pripadá v predproduktívnom veku a to 90 obyvateľov.

Štruktúra obyvateľstva podľa národnosti

Podľa výsledkov sčítania môžeme obyvateľstvo hodnotiť aj z hľadiska národnostnej štruktúry. Z pohľadu národnostného zloženia obyvateľstva v obci Ďurďošík sa všetci obyvatelia hlásia k slovenskej národnosti (100 %).

Štruktúra obyvateľstva podľa náboženstva

Z hľadiska náboženského vyznania je štruktúra obyvateľstva rôznorodá. V obci má najväčšie zastúpenie rímskokatolícka cirkev 71,01 %.

Štruktúra obyvateľstva podľa vzdelania

Úroveň vzdelania je výrazom sociálno-ekonomického statusu obyvateľstva, ktorú charakterizuje počet obyvateľov podľa najvyššieho dosiahnutého stupňa vzdelania. Predmetné územie má vidiecky charakter, čo sa odráža aj vo vzdelanostnej úrovni obyvateľstva. Z toho dôvodu je nutné venovať tejto oblasti zvýšenú pozornosť. Výrazné postavenie v obci má stredoškolské vzdelanie. Zvyšovanie vzdelanostnej úrovne a odbornej kvalifikácie je jedným z dôležitých predpokladov ďalšieho rozvoja životnej úrovne obyvateľov.

Ekonomická aktivita obyvateľstva

Jednou zo základných sociálno-ekonomických klasifikácií triedenia obyvateľstva je ekonomická aktivita. Z tohto hľadiska možno obyvateľstvo rozdeliť na ekonomicky aktívne a neaktívne. Medzi demografické ukazovatele zaraďujeme aj zamestnanosť obyvateľstva. Na základe zmapovania zamestnanosti možno posúdiť, koľko obyvateľov v obci je ekonomicky aktívnych, koľko obyvateľov sa nachádza na materskej dovolenke, koľko je dôchodcov, koľko sa nachádza v obci nezamestnaných a pod.. Nezamestnanosť v obci je na úrovni 7,8 %. Ľudský potenciál obce pre ďalší rozvoj možno využiť v širšom rámci na úrovni rozvoja mikroregiónu.

Technická infraštruktúra

Nasledujúca tabuľka uvádza technickú infraštruktúru v obci.

Technická infraštruktúra, občianska a dopravná infraštruktúra	Stav
Miestne komunikácie	Stav miestnych komunikácií je z časti výborný, avšak niektoré úseky si vyžadujú komplexnú rekonštrukciu.

**Program hospodárskeho rozvoja a sociálneho rozvoja obce Ďurďošík
na roky 2022 – 2028**



Chodníky	Stav existujúcich chodníkov je z časti výborný, avšak niektoré úseky si vyžadujú komplexnú rekonštrukciu.
Železničná stanica	V obci sa nenachádza železničná zastávka.
Autobusová zástavka	V obci sa nachádzajú 6 autobusových zastávok v dobrom stave.
Vodovod	Obec má vybudovaný vodovod.
Kanalizácia	Obec má vybudovanú kanalizáciu.
Čistička odpadových vôd	V obci nie je vybudovaná ČOV, obec je napojená na ČOV v Bidovciach.
Rozvod plynu	Obec nie je plynofikovaná.
Zásobovanie teplom	Zdroje a zariadenia na výrobu tepla väčšieho rozsahu sa v obci nenachádzajú. Zásobovanie teplom v obci je riešené po jednotlivých objektoch samostatne.
Elektrické vedenie	Obec je zásobovaná elektrickou energiou z distribučných trafostaníc.
Verejné osvetlenie	Stav verejného osvetlenia je dobrý, obec využíva LED technológiu.
Pokrytie mobilných operátorov	Obec je pokrytá signálmi takmer všetkých aktuálnych mobilných operátorov.
Optická sieť na pripojenie internetu	Obec disponuje optickou sieťou.

Odpadové hospodárstvo

Na území obce vzniká hlavne komunálny odpad a biologický odpad z domácnosti, z verejných priestranstiev. Obec zabezpečuje separovanie odpadu v hlavných komoditách papier, sklo, plast, ale aj v ďalších komoditách v súlade s aktuálnou legislatívou. Odvoz a zneškodňovanie komunálneho odpadu pravidelne zabezpečuje dodávateľsky. V obci sa nenachádza zberný dvor ani kompostovisko. Zmenami v systéme prístupu k nakladaniu s odpadom je potrebné sa neustále zaoberať, najmä s ohľadom na vznik nelegálnych skládok, nakoľko časti obyvateľstva ešte stále chýba dostatočné uvedomenie. Obec neustále dbá na to, aby sa v jej katastri nevyskytli žiadne environmentálne záťaž.

Sociálna infraštruktúra obce

Z administratívnych budov sa v obci nachádza obecný úrad. V objekte obecného úradu sa nachádza požiarna zbrojnica zabezpečená technickým vybavením a kultúrny dom určený na usporadúvanie rôznych kultúrno-spoločenských udalostí, ktorý si však v súčasnosti vyžaduje rekonštrukciu. Pravidelné usporadúvanie spoločenských podujatí pozitívne vplýva na sociálno - kultúrny rozvoj v obci a zároveň utužuje vzájomné vzťahy medzi obyvateľmi obce. Zo školských zariadení sa v obci nachádza materská škola, ktorú navštevujú nielen miestne deti v predškolskom veku, ale aj deti zo susednej obce Trst'any. Školopovinné deti dochádzajú do základnej školy v Bidovciach a Košiciach. V rámci športového vyžitia majú obyvatelia obce, predovšetkým deti a mládež možnosť využívať len asfaltové ihrisko, ktoré však nedokáže plne zabezpečiť ich požiadavky. V areáli ihriska sa nenachádzajú šatne ani sociálne zariadenia. Vyššie športové vybavenie je v Bidovciach a Košiciach. V obci absentuje multifunkčné ihrisko, ktoré by poskytovalo priestor na rôzne športové aktivity pre deti



a mládež. Čím by sa zvýšili možnosti pre športové vyžitie v obci. Služby v obci Ďurďošík sú jednoduchého charakteru. Nachádza sa tu predajňa potravín a zmiešaného tovaru, pohostinstvo, autoopravovňa. Obec je súčasťou rekreačného územného celku - Hornádska kotlina regionálneho významu. Samotnej obci však nie sú rozvinuté žiadne aktivity tohto druhu. Obec leží na regionálnej cyklotrase.

Štruktúra domového a bytového fondu

Väčšina obyvateľov v obci Ďurďošík býva v tradičných rodinných domoch. Celkový počet trvalo obývaných rodinných domov je 240. Rodinné domy sú v dobrom stave. V obci sa nachádza 1 bytový dom.

[Detailné spracovanie analýzy obce tvorí prílohu č. 1 tohto dokumentu.](#)

Prehľad disparít obce Ďurďošík

Pri analýze problémov boli identifikované nasledovné disparity a limity rozvoja územia obce Ďurďošík:

Oblasť rozvoja	Popis disparity
<ul style="list-style-type: none">• Prírodné zdroje	<ul style="list-style-type: none">▪ nevyužitý prírodný a kultúrno-historický potenciál pre rozvoj cestovného ruchu
<ul style="list-style-type: none">• Obyvateľstvo	<ul style="list-style-type: none">▪ starnúca populácia a klesajúci počet produktívneho obyvateľstva▪ migrácia mladých obyvateľov
<ul style="list-style-type: none">• Ekonomická štruktúra a ekonomický rozvoj	<ul style="list-style-type: none">▪ nedostatok kvalifikovanej pracovnej sily▪ rastúca dlhodobá nezamestnanosť
<ul style="list-style-type: none">• Technická infraštruktúra	<ul style="list-style-type: none">▪ technický stav verejných budov vyžadujúcich si rekonštrukciu
<ul style="list-style-type: none">• Sociálna infraštruktúra obce	<ul style="list-style-type: none">▪ nedostatočná infraštruktúra zdravotnej starostlivosti▪ chýbajúce inštitúcie poskytujúce sociálne služby

Tabuľka - disparity a limity rozvoja územia

3. Rozvojová stratégia

3.1. Vízia rozvoja a hlavný cieľ

Vízia predstavuje očakávaný stav, ktorý má obec zo strednodobého hľadiska dosiahnuť. Definuje rámec pre vymedzenie strategických cieľov a priorit na obdobie budúcich 7 – 10 rokov pričom popisuje aj postupy na ich dosiahnutie.

Vízia obce Ďurďošík predstavuje opis ideálneho stavu, ktorý si obyvatelia obce prajú dosiahnuť a aktívnym systematickým prístupom sa chcú blížiti k jej naplneniu.

Na základe komplexnej analýzy východiskového stavu obce, súboru kvalitatívnych a kvantitatívnych



dát, analýzy silných a slabých stránok územia, identifikácii hlavných faktorov smerujúcich k rozvoju územia, pochopením väzieb územia, zohľadnením faktorov podporujúcich rast, resp. rozvoj územia, ako aj na základe funkcií, ktoré obec v súčasnosti plní, strategická vízia obce Ďurďošík je formulovaná nasledovne:

Vízia rozvoja:

Obec Ďurďošík je modernou obcou, ktorá vytvára predpoklady pre systematické zlepšovanie životných podmienok a podporujúca zvýšenie životnej úrovne svojich obyvateľov všetkých vekových kategórií cez:

- podporu mobility a prepojitelnosti,
- podporu spravodlivých riešení v sociálnej oblasti tak, aby bola samospráva bližšie k občanom a viedla k skvalitneniu života v regióne,
- podporu inovatívnych a ekologických – dobu odrážajúcich – riešení pre všetkých svojich občanov.

Hlavný cieľ:

Vytvárať priestor a podmienky pre zlepšenie kvality života v obci, cez poznanie potrieb svojich obyvateľov a zabezpečiť predpoklady k trvalo udržateľnému rozvoju obce s dôrazom na inovatívne a ekologické riešenia, ktoré reflektujú nároky, ale aj benefity dnešnej doby a ponúkať sociálne riešenia ako nástroj priblíženia sa k občanom.

3.2. Štruktúra priorít a ich väzby

Zámerom tejto časti programu je zdefinovať priority a poskytnúť prehľad strategických a špecifických (operatívnych) cieľov vo väzbe na hlavný cieľ a priority, ktoré s určitou povedú priamo k naplneniu stanovenej vízie, pričom tieto priority a z nich plynúce návrhy projektov nemusia spadať len do kompetencie obce.

V tejto časti je dôležité ich explicitne vymedziť a pomenovať tak, aby ich bolo možné zapracovať do plánu plnenia. Pri opatreniach, ktoré nie sú priamo v kompetencii obce, je dôležité aby boli presne sformulované do takej podoby, v akej ich obec bude môcť začleniť do vyšších strategických zámerov napr. samosprávneho kraja.

Naplnenie dlhodobej vízie a dosiahnutie hlavného cieľa obce Ďurďošík je rozložené do troch prioritných oblastí, ktorých naplnenie je podmienené splnením špecifických cieľov, ktoré môžu byť v rámci dekompozície tvorené ďalšími špecifickými subcieľmi a spolu s vyššími cieľmi sa stávajú základnými piliermi pri realizácii hlavného cieľa.

Základné prioritné oblasti sú vymedzené nasledovne:

Prioritná oblasť 1: Moderná a inovatívna obec

Prioritná oblasť 2: Obec atraktívna pre všetkých

Prioritná oblasť 3: Eko obec



Predstavenie obsahu jednotlivých priorít je možné najlepšie demonštrovať cez uvedenie špecifických cieľov, ktoré pod danú prioritu spadajú a práve ich jednotlivé splnenie zabezpečí aj naplnenie priority.

Prioritná oblasť 1: Moderná a inovatívna obec

Strategický cieľ: 1.1 Rozširovať a naplňovať vnútorný potenciál územia obce, založený na dobudovaní dopravnej a technickej infraštruktúry, podporovať miestne hospodárstvo a zaviesť moderné a inovatívne prvky v rámci obce

Prioritná oblasť 2: Obec atraktívna pre všetkých

Strategický cieľ: 2.1 Podporiť skvalitnenie občianskej, športovej a kultúrnej vybavenosti obce

Strategický cieľ: 2.2 Zvýšiť atraktivnosť obce a zlepšiť kvalitu života pre jej obyvateľov a návštevníkov

Prioritná oblasť 3: Eko obec

Strategický cieľ: 3.1 Zabezpečiť kvalitné životné prostredie pre obyvateľov obce a návštevníkov

Strategický cieľ: 3.2 Podporiť nástroje smerujúce k ochrane životného prostredia

Obrázok nižšie ilustruje prepojenie a väzby medzi definovaním Vízie rozvoja, Hlavného cieľa a priorít obce Ďurďošík, ktorých naplnenie je možné dosiahnuť prostredníctvom naplnenia cieľov jednotlivých nástrojov (projektov), ktoré povedú k naplneniu jednotlivých špecifických cieľov, prostredníctvom ktorých je možné naplniť strategické ciele určené pre každú prioritnú oblasť obce.



Obr. Prepojenie a väzby medzi definovaním Vízie rozvoja, Hlavného cieľa a priorít obce Ďurďošík

3.3. Systém cieľov, ich súvislostí, indikátorov a strom cieľov

3.3.1. Prehľad strategických a špecifických (operatívnych) cieľov vo väzbe na hlavný cieľ a priority

Vízia: Obec Ďurďošík je modernou obcou, ktorá vytvára predpoklady pre systematické zlepšovanie životných podmienok a podporujúca zvýšenie životnej úrovne svojich obyvateľov všetkých vekových kategórií cez:

- podporu mobility a prepojitelnosti,
- podporu spravodlivých riešení v sociálnej oblasti tak, aby bola samospráva bližšie k občanom a viedla



- k skvalitneniu života v regióne,
- podporu inovatívnych a ekologických – dobu odrážajúcich – riešení pre všetkých svojich občanov.

Hlavný cieľ: Vytvárať priestor a podmienky pre zlepšenie kvality života v obci, cez poznanie potrieb svojich obyvateľov a zabezpečiť predpoklady k trvalo udržateľnému rozvoju obce s dôrazom na inovatívne a ekologické riešenia, ktoré reflektujú nároky, ale aj benefity dnešnej doby a ponúkať sociálne riešenia ako nástroj priblíženia sa k občanom.

Priorita 1. Moderná a inovatívna obec	Priorita 2 Obec atraktívna pre všetkých		Priorita 3 Eko obec	
Strategický cieľ 1.1	Strategický cieľ 2.1	Strategický cieľ 2.2	Strategický cieľ 3.1	Strategický cieľ 3.2
Rozširovať a naplňať vnútorný potenciál územia obce, založený na dobudovaní dopravnej a technickej infraštruktúry, podporovať miestne hospodárstvo a zaviesť moderné a inovatívne prvky v rámci obce	Podporiť skvalitnenie občianskej, športovej a kultúrnej vybavenosti obce, celkové zvýšenie kvality života v obci	Zvýšiť atraktívnosť obce a zlepšiť kvalitu života pre jej obyvateľov a návštevníkov	Zabezpečiť kvalitné životné prostredie pre obyvateľov obce a návštevníkov	Podporiť nástroje smerujúce k ochrane životného prostredia

3.4. Strategický prístup pre dosiahnutie vízie a hlavného cieľa, priorít a systému cieľov PHRSR

Stratégia Programu hospodárskeho rozvoja a sociálneho rozvoja obce Ďurďošík na roky 2022 – 2028 priamo nadväzuje na analytickú časť, ktorá cez popísané oblasti predstavuje komplexnú analýzu obce.

Predkladaná časť PHRSR sa zameriava na stratégiu rozvoja obce Ďurďošík, so zohľadnením tvrdých dát (štatistický úrad, výstupy z dotazníkov), ale aj relevantných informácií získaných od miestnych aktérov, cez tzv. mäkké dáta (očakávania obyvateľov samosprávy), ale hlavne výstupov a záverov PHRSR 2015 – 2021, na ktorý priamo nadväzuje a bol podkladom pre vytvorenie nového predkladaného PHRSR na roky 2022-2028.

Vychádzajúc zo skúseností a relevantnej dokumentácie, ktorá stojí za vytvorením PHRSR každej obce, je pre definovanie obecnej rozvojovej stratégie nevyhnutné pochopiť aj prognostické varianty rozvoja územných celkov vyššej úrovne. Tie je potrebné zapracovať nielen z hľadiska strednodobého, ale aj dlhodobého horizontu. Tieto východiská prognózy budúceho vývoja sú prezentované v strategických dokumentoch národnej a nadnárodnej úrovne.

Tu je nutné rešpektovať nielen súlad medzi Národnou stratégiou regionálneho rozvoja Slovenskej republiky v zmysle zákona 539/2008 Z. z. o podpore regionálneho rozvoja v znení neskorších predpisov, ale aj PHRSR príslušného samosprávneho kraja v prípade PHRSR obce, aby sa zabezpečila vzájomná synergie pri plnení stanovených cieľov.



K týmto dôležitým strategickým dokumentom, ktoré prispievajú k plneniu cieľov PHRSR priradíme aj medzinárodné dohody, ako je:

- Agenda 2030,
- Urbact III,
- Akčné plány iniciované zo strany subjektov územnej spolupráce v špecifických prípadoch schvaľované uznesením vlády SR alebo príslušnými orgánmi územných samospráv, najmä v podobe akčných plánov najmenej rozvinutých okresov,
- Integrovaná stratégia územného a miestneho rozvoja na roky 2022-2028.

Viacere dokumenty Európskej komisie a OECD odporúčajú spracovanie rozvojových stratégií na úrovni tzv. strategicko-plánovacích regiónov (ako čiastkových územných jednotiek pre plánovanie na subregionálnej úrovni), ktoré môžu byť chápané ako skupiny obcí pre potreby podpory regionálneho rozvoja. Predkladaná stratégia obce Ďurd'ošík je vypracovaná za samostatnú územnú jednotku (nie je súčasťou skupiny obcí s povinnosťou predkladať PHRSR za skupinu obcí).

Základom tejto stratégie sú tri vzájomne sa dopĺňajúce priority, ktoré je možné preniesť aj na lokálnu úroveň – úroveň obce:

Prioritná oblasť 1: Moderná a inovatívna obec

Prioritná oblasť 2: Obec atraktívna pre všetkých

Prioritná oblasť 3: Eko obec

Súčasťou predloženej strategickej časti dokumentu je strategická vízia, formulácia a návrh stratégie rozvoja, a formulácia cieľov v hospodárskej, sociálnej a environmentálnej oblasti.

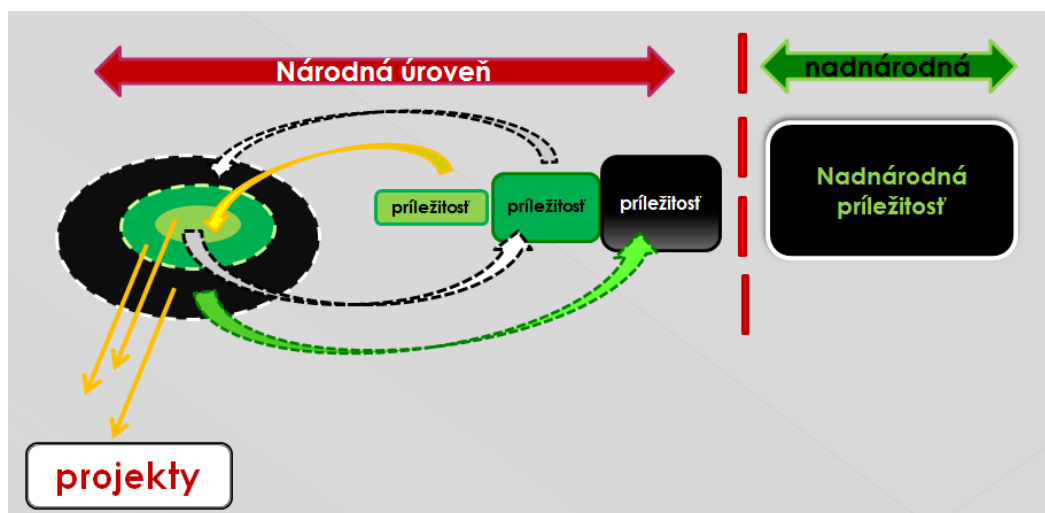
TVORBA STRATÉGIE NA ZÁKLADE PRÍSTUPU K VYUŽITIU HODNÔT, KTORÉ PRE OBEC PONÚKA INOVAČNÝ PROJEKT (NÁSTROJ)

V súvislosti s inovačným procesom a pochopením významu nástroja - inovačného projektu je dôležité spomenúť možnosti ako využiť hodnotu, ktorú so sebou prináša realizácia inovačného projektu obce Ďurd'ošík nielen z pohľadu realizátora inovácie, ale aj z pohľadu rozvoja obce:

- krátkodobé využite príležitosti – nepochopenie hodnoty inovačného nástroja: Pri tomto pohľade býva realizácia projektu vnímaná ako konečný cieľ, ktorým sa dosiahne projektový zámer a tým jeho význam končí. Cieľ projektu je naplnený, ale nebol koncipovaný a riadený, tak výstupy získané z projektu generovali ďalšie inovačné príležitosti, ďalšie možnosti pre rozvoj obce, napríklad získanie nových partnerstiev obce, vytvorenie nových inovačných príležitostí v obci, atď. Potenciál inovačného projektu ostáva takto nevyužitý;
- dlhodobé využite príležitosti – pochopenie hodnoty inovačného projektu: Druhý pohľad je vnímanie inovačného projektu len ako prostriedku, doslova nástroja, ktorý napomáha dosiahnuť vyšší - strategický cieľ obce. Tento prístup umožňuje maximálne využiť potenciál projektu, pretože využitá príležitosť generuje ďalšie príležitosti pre obec (implementácia jedného projektu vytvára



podmienky pre vytvorenie ďalšieho projektu).



Obr. Špirála rozvoja obce pri implementácii projektov v PHRSR 2022 – 2028, jedna využitá príležitosť (projekt) generuje ďalšiu príležitosť

Využiť všetky ponúkané príležitosti a vyčerpať ich potenciál je jediná cesta k trvalo udržateľnému rozvoju obce.

Využitím SWOT analýzy jednotlivých čiastkových oblastí boli definované silné a slabé stránky, príležitosti a ohrozenia, ktoré prispeli k tvorbe návrhov a odporúčaní pre regionálny rozvoj obce Ďurďošík. Výstupom SWOT analýzy je tak nielen identifikácia silných a slabých stránok, príležitostí a ohrození, ale aj návrh jedného zo štyroch prístupov: ofenzívnej stratégie, defenzívnej stratégie, stratégie spojenectva alebo stratégie úniku.

Na základe jednotlivých častí SWOT analýzy je možné konštatovať, že výsledkom SWOT analýzy je prijatá OFENZÍVNA STRATÉGIA, pri ktorej silné stránky obce majú prevahu nad slabými stránkami, nad príležitosťami a ohrozeniami.

Odpoveďou pre obec je tak potreba využiť príležitosti na svoj rozvoj prostredníctvom budovania stratégie postavenej na silných stránkach obce.

3.5. Partneri pre implementáciu PHRSR a stratégia ich zapojenia

Organizačno-inštitucionálne zabezpečenie plnenia PHRSR 2022 – 2028 a administratívna podpora
Hlavnými spoluriešiteľmi (z pohľadu PHRSR - partnermi) sú najmä miestni aktéri – obyvatelia obce Ďurďošík.

V procese prípravy PHRSR 2022 - 2028 boli prizvaní obyvatelia obce Ďurďošík s cieľom zapracovania ich požiadaviek a potrieb. V procese záverečného spracovania PHRSR spolu s poslancami a zamestnancami obecného úradu obyvatelia aktívne pristupovali k prerokovaniu finálneho návrhu PHRSR obce, s dôrazom na definovanie strategickú časť dokumentu.



Inštitucionálne zabezpečenie

Strategická časť dokumentu ponúka prierezový prehľad o pripravovaných projektoch napĺňajúce špecifické (sub)ciele definovaných priorít obce v období 2022-2028. Široký rámec navrhovaných projektov si bude vyžadovať zodpovednú prípravu obce, nielen čo sa týka zostavenia odborných tímov, ktoré budú zabezpečovať vecnú náplň projektov, ale aj silnú administratívnu podporu tzv. realizačný tím, ktorý bude zložený zo zamestnancov obecného úradu prípadne administratívnej podpory z externého prostredia.

Jedným z dôvodov, prečo sa bude organizačnej podpore projektov na začiatku implementačného obdobia 2022 – 2028 venovať zvýšená pozornosť je náročnosť týchto projektov.

Administratívne zaťaženie spojené s projektovou dokumentáciou, verejným obstarávaním a následným nákupom, počet riešiteľov, ktorí dosiahnuté výsledky v rámci svojich aktivít podávajú ďalej, rešpektujúc prepojenie na výsledky iných aktivít v projekte či ďalších riešiteľov, kladie enormné nároky na koordináciu, ktorá v istých momentoch môže zlyhávať a veľakrát vyúsťuje do nemalých problémov a tie potom majú vplyv na celkový harmonogram realizácie projektu. S ohľadom na predchádzajúce skúsenosti obce a poddimenzovanie ľudských kapacít na obecnom úrade bude potrebné spolupracovať s externými poradcami, odborníkmi, pričom realizácia projektov bude vždy rozdelená do parciálnych cieľov, ktoré budú reprezentované mini projektmi s vlastnými postupmi a cieľmi tak, aby táto vhodne zvolená organizačná podpora dokázala sprehľadniť celý proces projektového riadenia a viesť realizačný a odborný tím efektívnou cestou bez plytvania času, financiami a ďalšími zdrojmi.

Riadiacim orgánom PHRSR na úrovni obce bude obecné zastupiteľstvo. Výkonným orgánom PHRSR na úrovni obce bude starostka obce, ktorého kompetencie a zodpovednosti z pohľadu projektového riadenia budú obsahovať hlavne zodpovednosť za systém riadenia PHRSR - systém čerpania dotácií, využívania úverových zdrojov a účinné, efektívne a hospodárne čerpanie štrukturálnych fondov. Výkonnou zložkou sú aj pracovníci obecného úradu či tzv. projektoví zamestnanci na dobu určitú – zamestnaní podľa potrieb konkrétneho projektu na obdobie trvania projektu.

Funkciu kontrolného orgánu obce zabezpečí hlavný kontrolór obce, prípadne príslušné komisie vytvorené podľa potreby jednotlivých rozvojových zámerov.

Do realizácie jednotlivých opatrení a aktivít budú podľa potreby a relevantnosti zapájané aj ďalšie subjekty – obyvatelia obce, podnikatelia, mimovládne organizácie či partneri na úrovni mikroregiónu, regiónu, či VÚC.

Realizácia naplánovaných projektov obce v období 2022 – 2028 si bude vyžadovať systematickosť na všetkých úrovniach a zložkách projektového riadenia.

Úlohou inštitucionálneho zabezpečenia PHRSR bude zaistiť koordinovaný postup pri efektívnom,



hospodárnom a účinnom spôsobe riadenia projektových zámerov:

- optimálne rozloženie zdrojov
- efektívne a oprávnené čerpanie finančných prostriedkov
- zabránenie duplicity vykonávaných činností, odstránenie nepokrytých činností a zabránenie prelínaniu zdrojov
- koordinovaný prístup v rozdelení úloh v území
- zabezpečenie priamych informačných tokov
- prijímanie okamžitých nápravných opatrení

Zároveň, obec si kladie za cieľ, zohľadňovať pripomienky a názory poslancov, zamestnancov OcÚ, partnerov a verejnosti, preto je dokument PHRSR obce živým dokumentom, ktorý do budúcnosti bude s možnými aktualizáciami.

Obecné zastupiteľstvo, ktoré schvaľuje celý dokument PHRSR a raz ročne vyhodnocuje jeho plnenie, bude zároveň zodpovedné za schválenie nutného spolufinancovania projektov v procese ich prípravy.

Rovnako bude obecné zastupiteľstvo schvaľovacím orgánom pre vypracované hodnotiace a monitorovacie správy, ktoré bude obec ako prijímateľ dotácie v stanovených termínoch predkladať poskytovateľovi dotácie.

č.	Názov partnera	Úloha partnera pri implementácii stratégie
1	Obecný úrad Ďurďošík	• výkonný orgán, administratívny orgán
2	Aktívni občania – obyvatelia obce	• konzultačný a poradný orgán pri implementácii špecifických nástrojov PHRSR
3	Subjekty z cestovného ruchu v okrese/regióne	• zapojené pri príprave a realizácii nástrojov v oblasti cestovného ruchu
4	Externí poradcovia – poradensko - konzultačné agentúry	• zabezpečenie možností získať NFP k implementácii projektov
5	Susediace obce v rámci okresu/regiónu	• spolupráca pri projektoch presahujúcich územie obce
6	Orgány regionálnej samosprávy	• spolupráca a konzultácie pri realizácii a implementácii nástrojov
7	Orgány štátnej správy	• spolupráca a konzultácie pri realizácii a implementácii nástrojov
8	Subjekty tretieho sektora – mimovládne organizácie	• spolupráca, podľa potrieb konkrétneho projektu

Tabuľka: Prehľad partnerov pre implementáciu PHRSR



4. Implementačný plán

4.1. Nástroje na implementáciu stratégie

Prioritná oblasť 1: Moderná a inovatívna obec

Strategický cieľ 1.1: Rozširovať a naplňať vnútorný potenciál územia obce, založený na dobudovaní dopravnej a technickej infraštruktúry, podporovať miestne hospodárstvo a zaviesť moderné a inovatívne prvky v rámci obce

1.1 Zlepšenie technickej vybavenosti obce

- **Projekt: Rozšírenie a rekonštrukcia obecnej kanalizácie**

Nástroje:

Rozšírenie a rekonštrukcia obecnej kanalizácie

- **Projekt: Vybudovanie obecnej ČOV**

Nástroje:

Vybudovanie obecnej ČOV

- **Projekt: Rozšírenie a rekonštrukcia obecného vodovodu**

Nástroje:

Dobudovanie obecného vodovodu

- **Projekt: Vybudovanie kamerového systému**

Nástroje:

Zakúpenie a inštalácia kamerového systému

- **Projekt: Modernizácia obecného rozhlasu**

Nástroje:

Modernizácia obecného rozhlasu

1.2 Skvalitnenie miestnej dopravnej infraštruktúry

- **Projekt: Rekonštrukcia a dobudovanie miestnych cestných komunikácií**

Nástroje:

Rekonštrukcia miestnych cestných komunikácií

Výstavba nových, miestnych cestných komunikácií

- **Projekt: Dobudovanie a rekonštrukcia chodníkov**

Nástroje:

Rekonštrukcia chodníkov

Vybudovanie chodníkov

- **Projekt: Modernizácia autobusových zastávok**

Nástroje:

Modernizácia autobusových zastávok

- **Projekt: Budovanie a modernizácia bezpečnostného dopravného značenia**

Nástroje:



Budovanie a modernizácia bezpečnostného dopravného značenia

1.3 Podpora podnikateľov – SZČO, MSP, SHR

- **Projekt: Podpora rozvoja služieb a podnikateľských aktivít v obci**

Nástroje:

Príprava priestorových a technických podmienok pre vznik nových služieb a rozvoj podnikateľských aktivít

Podpora miestnych podnikateľských subjektov

1.4 Podpora a rozvoj spolupráce s okolitými obcami a podpora cezhraničnej spolupráce

- **Projekt: Rozvoj partnerskej spolupráce**

Nástroje:

Rozvoj spolupráce s inými subjektmi: obce, mestá, podnikatelia, investori

Zbieranie pozitívnych, inšpiratívnych skúseností a príkladov dobrej praxe z okolitých obcí (ako aj zo zahraničia) a ich následná aplikácia do života obce

Vypracovanie spoločných rozvojových dokumentov s okolitými obcami

Prioritná oblasť 2: Obec atraktívna pre všetkých

Strategický cieľ 2.1: Podporiť skvalitnenie občianskej, športovej a kultúrnej vybavenosti obce

Strategický cieľ 2.2: Zvýšiť atraktivnosť obce a zlepšiť kvalitu života pre jej obyvateľov a návštevníkov

2.1 Podpora tvorby podmienok pre rozvoj bývania v obci

- **Projekt: Podpora individuálnej bytovej výstavby**

Nástroje:

Zabezpečenie základnej infraštruktúry (cesty, chodníky, kanalizácia, vodovod, elektrické pripojenie, osvetlenie, plynofikácia, internet)

- **Projekt: Výstavba nájomných bytov**

Nástroje:

Výstavba nájomných bytov

- **Projekt: Podpora individuálnej domovej výstavby**

Nástroje:

Zabezpečenie základnej infraštruktúry (cesty, chodníky, kanalizácia, vodovod, elektrické pripojenie, osvetlenie, plynofikácia, internet)

2.2 Podpora sociálnej infraštruktúry, služieb a bezpečnosti v obci

- **Projekt: Rekonštrukcia obecného úradu**

Nástroje:

Rekonštrukcia obecného úradu

- **Projekt: Rekonštrukcia kultúrneho domu**

Nástroje:

Rekonštrukcia kultúrneho domu

- **Projekt: Rekonštrukcia a rozšírenie kapacity materskej školy**

Nástroje:



Rekonštrukcia materskej školy

Rozšírenie kapacity materskej školy

- **Projekt: Vybudovanie Domu smútku**

Nástroje:

Vybudovanie Domu smútku

2.3 Skvalitnenie ponuky športového, kultúrneho a spoločenského vyžitia v obci

- **Projekt: Podpora kultúrnych a športových podujatí**

Nástroje:

Podpora kultúrnych podujatí

Podpora športových podujatí

- **Projekt: Výstavba futbalového ihriska**

Nástroje:

Vysporiadanie vlastníctva

Výstavba futbalového ihriska

- **Projekt: Výstavba detského ihriska**

Nástroje:

Výstavba detského ihriska

- **Projekt: Výstavba multifunkčného ihriska**

Nástroje:

Výstavba multifunkčného ihriska

- **Projekt: Výstavba workoutového ihriska**

Nástroje:

Výstavba workoutového ihriska

- **Projekt: Revitalizácia zelených plôch**

Nástroje:

Revitalizácia a tvorba zelených verejných priestranstiev a oddychových zón v zastavanej časti obce

Osadenie prvkov drobnej architektúry

- **Projekt: Vybudovanie oddychovej zóny v obci časť Dubinka**

Nástroje:

Vybudovanie oddychovej zóny v obci časť Dubinka

2.4 Podpora rozvoja cestovného ruchu

- **Projekt: Výstavba cyklotrasy Ďurďošík – Trst'any**

Nástroje:

Vybudovanie cyklotrasy (prepojenie Ďurďošík – Trst'any)

Zabezpečenie značenia, oddychových zón a odpočívadiel

Prioritná oblasť 3: Eko obec

Strategický cieľ 3.1.: Zabezpečiť kvalitné životné prostredie pre obyvateľov a návštevníkov obce

Strategický cieľ 3.2.: Podporiť aktivity smerujúce k ochrane životného prostredia

3.1 Prevencia pred povodňami



- **Projekt: Rekonštrukcia a dobudovanie rigolov**

Nástroje:

Rekonštrukcia jestvujúcich rigolov

Dobudovanie rigolov

- **Projekt: Vodozádržné opatrenia**

Nástroje:

Výstavba dažďových záhrad

Vybudovanie vsakovacích plôch, vodozádržných parkovísk

Sadenie prvkov zelenej infraštruktúry

- **Projekt: Pozemkové úpravy**

Nástroje:

Sceľovanie pozemkov, úprava cestných komunikácií a poľných ciest

3.2 Podpora zhodnocovania odpadov

- **Projekt: Výstavba zberného dvora**

Nástroje:

Vybudovanie zberného dvora

Zabezpečenie potrebnej techniky a vozidiel na zber a separáciu odpadov

- **Projekt: Výstavba kompostoviska**

Nástroje:

Zriadenie lokálneho kompostoviska v obci

Zabezpečenie potrebnej techniky a vozidiel na zber a zhodnocovanie BRKO

3.3 Opatrenia proti čiernym skládkam a dodržiavania čistoty v obci

- **Projekt: Predchádzanie čiernym skládkam v katastri obce zakúpením fotopascí**

Nástroje:

Zakúpenie a inštalovanie fotopascí

Monitorovanie oblasti

Kontrola dodržiavania čistoty a poriadku na verejných priestranstvách

Likvidácia nelegálnych skládok

3.4 Znižovanie energetickej náročnosti a podpora obnoviteľných zdrojov

- **Projekt: Znižovanie energetickej náročnosti a podpora energetickej sebestačnosti obce**

Nástroje:

Zníženie energetickej náročnosti verejných budov

Zavedenie obnoviteľných zdrojov energie (slnečná, geotermálna)

- **Projekt: Výstavba zariadení na využitie vybraných druhov obnoviteľných zdrojov energie**

Nástroje:

Prevádzkovanie zariadení na využitie slnečnej energie

3.5 Znižovanie produkcie skleníkových plynov

- **Projekt: Zvyšovanie atraktivity a dostupnosti nízkoemisnej verejnej/osobnej dopravy a nemotorovej dopravy**

Nástroje:

Vybudovanie nabíjacej stanice pre elektromobily

Vybudovanie nabíjacej stanice pre elektrobicykle



5. Merateľné ukazovatele nástrojov, harmonogram a finančný plán

Súčasťou programovej časti je definovanie hodnôt ukazovateľov projektu, ktoré boli samosprávou vytýčené pre každý pripravovaný projekt. Základné členenie merateľných ukazovateľov je nasledovné:

- Ukazovatele výstupu označujú hmatateľné produkty, bezprostredne dosiahnuté realizáciou jednej alebo viacerých aktivít, často vyjadrené v merateľných fyzických alebo peňažných jednotkách. Odrážajú skutočnosť, že niečo bolo vytvorené, vyprodukované, zriadené, zrealizované.
- Ukazovatele výsledku sú hmatateľnými produktmi projektu a bývajú objektívne overiteľnými ukazovateľmi cieľa projektu. Východiskovou hodnotou je absolútna hodnota výsledku ku dňu začiatku realizácie aktivít projektu stanovená ako 0 a plánovanou hodnotou bude absolútna hodnota dosiahnutá realizáciou projektu ku dňu ukončenia realizácie aktivít projektu. Medzi výstupom a výsledkom je logická väzba.
- **Ukazovatele dopadu vyjadrujú dlhodobý efekt projektu a budú merané v horizonte niekoľkých rokov po ukončení realizácie aktivít projektu. Východiskovou hodnotou je tak, ako aj pri ukazovateľoch výsledku, absolútna hodnota dopadu v roku ukončenia realizácie aktivít projektu a plánovanou hodnotou bude absolútna hodnota, dosiahnutá za obdobie 5 bežných rokov po ukončení realizácie aktivít projektu. Ukazovatele dopadu predstavujú dôsledok zrealizovaných aktivít projektu.**

Pre projekty uvádzané v rámci predkladaného PHRSR obce Ďurďošík budú sledované ukazovatele:

- ukazovatele výsledku, ukazovatele dopadu, ukazovatele výstupu (uvádzané pre činnosti charakterizované iba ako „Nástroje“ – tie, ktoré nespádajú pod projektový zámer).

5.1. MERATEĽNÉ UKAZOVATELE NÁSTROJOV

	Názov ukazovateľa	Zodpovedná inštitúcia	MJ	Východisková hodnota	Cieľová hodnota
				2022	2028
Prioritná oblasť 1: Moderná a inovatívna obec					
1.1 Zlepšenie technickej vybavenosti obce					
Výsledok	Dobudovaná a zrekonštruovaná	Obec	m	0	2 000

**Program hospodárskeho rozvoja a sociálneho rozvoja obce Ďurďošík
na roky 2022 – 2028**



	kanalizácia				
Výsledok	Obecná ČOV	Obec	počet	0	1
Výsledok	Dobudovaný a rekonštruovaný obecný vodovod	Obec	m	1	2 000
Výsledok	Vybudovaný kamerový systém	Obec	počet	1	1
Výsledok	Zmodernizovaný obecný rozhlas	Obec	počet	1	1
1.2 Skvalitnenie miestnej dopravnej infraštruktúry					
Výsledok	Zrekonštruované miestne cestné komunikácie	Obec	m	0	1 000
Výsledok	Nové miestne cestné komunikácie	Obec	m	0	1 000
Výsledok	Zrekonštruované chodníky	Obec	m	0	1 000
	Nové chodníky				1 000
Výsledok	Zmodernizované autobusové zastávky	Obec	počet	2	2
Výsledok	Zmodernizované prvky bezpečnostného dopravného značenia	Obec	súbor	0	5
1.3 Podpora podnikateľov – SZČO, MSP, SHR					
Dopad	Podpora podnikateľa (SHR, SZČO, MSP)	Obec	počet	0	3
1.4 Podpora a rozvoj spolupráce s okolitými obcami a podpora cezhraničnej spolupráce					
Výsledok	Schválené projekty cezhraničnej spolupráce	Obec	počet	0	2
Dopad	Nová partnerská spolupráca s obcami	Obec	počet	0	3
Dopad	Spolupráca obce s podnikateľskými subjektami	Obec	počet	0	3
Prioritná oblasť 2: Obec atraktívna pre všetkých					
2.1 Podpora tvorby podmienok pre rozvoj bývania v obci					
Výsledok	Nájomné byty	Obec	počet	0	12
Výsledok	Nové domy	Obec	počet	0	20
2.2 Podpora sociálnej infraštruktúry, služieb a bezpečnosti v obci					
Výsledok	Zrekonštruovaný obecný	Obec	počet	1	1

**Program hospodárskeho rozvoja a sociálneho rozvoja obce Ďurďošík
na roky 2022 – 2028**



	úrad				
Výsledok	Zrekonštruovaný kultúrny dom	Obec	počet	1	1
Výsledok	Zrekonštruovaná materská škola	Obec	počet	1	1
Výsledok	Rozšírená kapacita materskej školy	Obec	počet	0	1
Výsledok	Dom smútku	Obec	počet	0	1
2.3 Skvalitnenie ponuky športového, kultúrneho a spoločenského vyžitia v obci					
Výsledok	Počet podporených/zrealizovaných kultúrnych podujatí	Obec	počet	0	20
Výsledok	Počet podporených/zrealizovaných športových podujatí	Obec	počet	0	20
Výsledok	Futbalové ihrisko	Obec	počet	0	1
Výsledok	Multifunkčné ihrisko	Obec	počet	0	1
Výsledok	Workoutové ihrisko	Obec	počet	0	1
Výsledok	Zrevitalizované verejné priestranstvá	Obec	počet	0	4
Výsledok	Osadené prvky drobnej architektúry	Obec	počet	0	10
Výsledok	Oddychová zóna v časti Dubinka	Obec	počet	0	1
2.4 Podpora rozvoja cestovného ruchu					
Výsledok	Cyklotrasa Ďurďošík - Trst'any	Obec	m	0	3 000
Výsledok	Značenia, oddychové zóny a odpočívadlá	Obec	súbor	0	1
Prioritná oblasť 3: Eko obec					
3.1 Prevencia pred povodňami					
Výsledok	Dobudované rigoly	Obec	m	0	1 000
Výsledok	Zrekonštruované rigoly	Obec	m	0	1 000
Výsledok	Zavedené vodozádržné opatrenia v obci	Obec	počet	0	4
Výsledok	Pozemkové úpravy	Obec	súbor	0	1
3.2 Podpora zhodnocovania odpadov					
Výsledok	Zberný dvor	Obec	počet	0	1
Výsledok	Kompostovisko	Obec	počet	0	1
3.3 Opatrenia proti čiernym skládkam					
Výsledok	Zakúpené fotopasce	Obec	počet	0	2



3.4 Znižovanie energetickej náročnosti a podpora obnoviteľných zdrojov

Výsledok	Zrekonštruované objekty s cieľom zníženia energetickej náročnosti	Obec	počet	0	2
Výsledok	Zavedené obnoviteľné zdroje energie	Obec	počet	0	2

3.5 Znižovanie produkcie skleníkových plynov

Výsledok	Nabíjacia stanica pre elektromobily	Obec	počet	0	2
Výsledok	Nabíjacia stanica pre elektrobicykle	Obec	počet	0	2

5.2. REALIZAČNÁ ČASŤ

Realizačná časť sa venuje postupom inštitucionálneho a organizačného zabezpečenia programu rozvoja obce, systému monitorovania a hodnotenia plnenia programu rozvoja obce na základe stanovených merateľných ukazovateľov, ako aj vecnému a časovému harmonogramu realizácie programu rozvoja obce formou akčných plánov.

Osnova realizačnej časti PHRSR obce Ďurďošík je nasledovná:

- Akčný plán obce
- Organizačno-inštitucionálne zabezpečenie plnenia PHRSR a administratívna podpora
- Komunikačná stratégia obce
- Návrh systému monitorovania a hodnotenia

5.2.1 Akčný plán obce

Akčný plán vyplýva zo stratégie, tvorí jej kľúčovú časť a bude realizovaný prostredníctvom konkrétnych, vopred zadefinovaných projektov a aktivít. Jeho náplňou sú predpokladané termíny plnenia jednotlivých úloh, pričom je v ňom uvádzaná konkrétna inštitúcia zodpovedná za ich naplnenie. Nevyhnutnou súčasťou akčného plánu sú vždy aj predpokladané zdroje financovania.

Akčný plán 2022 - 2028

Opatrenie, aktivita	Termín	Zodpovedná inštitúcia	Financovanie (EUR)
1.1 Zlepšenie technickej vybavenosti obce			
Projekt: Rozšírenie a rekonštrukcia obecnej kanalizácie	2022-2028	obec	800 000,00
Projekt: Vybudovanie obecnej ČOV	2022-2028	obec	700 000,00

**Program hospodárskeho rozvoja a sociálneho rozvoja obce Ďurďošík
na roky 2022 – 2028**



Projekt: Rozšírenie a rekonštrukcia obecného vodovodu	2022-2028	obec	400 000,00
Projekt: Vybudovanie kamerového systému	2022-2028	obec	30 000,00
Projekt: Modernizácia obecného rozhlasu	2022-2028	obec	20 000,00
1.2 Skvalitnenie miestnej dopravnej infraštruktúry			
Projekt: Rekonštrukcia a dobudovanie miestnych cestných komunikácií	2022-2028	obec	400 000,00
Projekt: Dobudovanie a rekonštrukcia chodníkov	2022-2028	obec	400 000,00
Projekt: Modernizácia autobusových zastávok	2022-2028	obec	40 000,00
Projekt: Budovanie a modernizácia bezpečnostného dopravného značenia	2022-2028	obec	5 000,00
1.3 Podpora podnikateľov - SZČO, MSP, SHR			
Projekt: Podpora rozvoja služieb a podnikateľských aktivít v obci	2022-2028	obec	100 000,00
1.4 Podpora a rozvoj spolupráce s okolitými obcami a podpora cezhraničnej spolupráce			
Projekt: Rozvoj partnerskej spolupráce	2022-2028	obec	50 000,00
2.1 Podpora tvorby podmienok pre rozvoj bývania v obci			
Projekt: Podpora individuálnej bytovej výstavby	2022-2028	obec	100 000,00
Projekt: Výstavba nájomných bytov	2022-2028	obec	500 000,00
Projekt: Podpora individuálnej domovej výstavby	2022-2028	obec	100 000,00
2.2 Podpora sociálnej infraštruktúry, služieb a bezpečnosti v obci			
Projekt: Rekonštrukcia obecného úradu	2022-2028	obec	400 000,00
Projekt: Rekonštrukcia kultúrneho domu	2022-2028	obec	400 000,00
Projekt: Rekonštrukcia a rozšírenie kapacity materskej školy	2022-2028	obec	600 000,00
Projekt: Vybudovanie Domu smútku	2022-2028	obec	200 000,00
2.3 Skvalitnenie ponuky športového, kultúrneho a spoločenského vyžitia v obci			
Projekt: Podpora kultúrnych a športových podujatí	2022-2028	obec	40 000,00
Projekt: Výstavba futbalového ihriska	2022-2028	obec	150 000,00
Projekt: Výstavba detského ihriska	2022-2028	obec	60 000,00
Projekt: Výstavba multifunkčného ihriska	2022-2028	obec	120 000,00
Projekt: Výstavba workoutového ihriska	2022-2028	obec	80 000,00
Projekt: Revitalizácia zelených plôch	2022-2028	obec	70 000,00
Projekt: Vybudovanie oddychovej zóny v obci časť Dubinka	2022-2028	obec	50 000,00



2.4 Podpora rozvoja cestovného ruchu			
Projekt: Výstavba cyklotrasy Ďurďošík - Trst'any	2022-2028	obec	1 500 000,00
3.1 Prevencia pred povodňami			
Projekt: Rekonštrukcia a dobudovanie rigolov	2022-2028	obec	400 000,00
Projekt: Vodozádržné opatrenia	2022-2028	obec	200 000,00
Projekt: Pozemkové úpravy	2022-2028	obec	60 000,00
3.2 Podpora zhodnocovania odpadov			
Projekt: Výstavba zberného dvora	2022-2028	obec	500 000,00
Projekt: Výstavba kompostoviska	2022-2028	obec	300 000,00
3.3 Opatrenia proti čiernym skládkam a dodržiavanie čistoty v obci			
Projekt: Predchádzanie čiernym skládkam v katastri obce zakúpením fotopascí	2022-2028	obec	5 000,00
3.4 Znižovanie energetickej náročnosti a podpora obnoviteľných zdrojov energie			
Projekt: Znižovanie energetickej náročnosti a podpora energetickej sebestačnosti obce a jej obyvateľov	2022-2028	obec	200 000,00
Projekt: Výstavba zariadení na využitie vybraných druhov obnoviteľných zdrojov energie	2022-2028	obec	70 000,00
3.5 Znižovanie produkcie skleníkových plynov			
Projekt: Zvyšovanie atraktivity a dostupnosti nízkoemisnej verejnej/osobnej dopravy a nemotorovej dopravy	2022-2028	obec	50 000,00

5.2.2 Organizačno-inštitucionálne zabezpečenie plnenia PHRSR a administratívna podpora

Hlavnými spoluriešiteľmi (z pohľadu PHRSR - partnermi) sú najmä miestni aktéri – obyvatelia obce Ďurďošík. V procese prípravy PHRSR bol navrhnutý dotazník, cieľom ktorého bolo získanie názorov občanov obce na rôzne témy týkajúce sa života v obci. Takto sa obyvatelia obce mohli stať priamymi spolutvorcami PHRSR a tým aj budúceho rozvoja obce Ďurďošík. V procese záverečného spracovania PHRSR miestni obyvatelia spolu s poslancami a zamestnancami obecného úradu aktívne pristupovali k prerokovaniu finálneho návrhu PHRSR obce, s dôrazom na definovanie strategickej časti dokumentu.

Inštitucionálne zabezpečenie

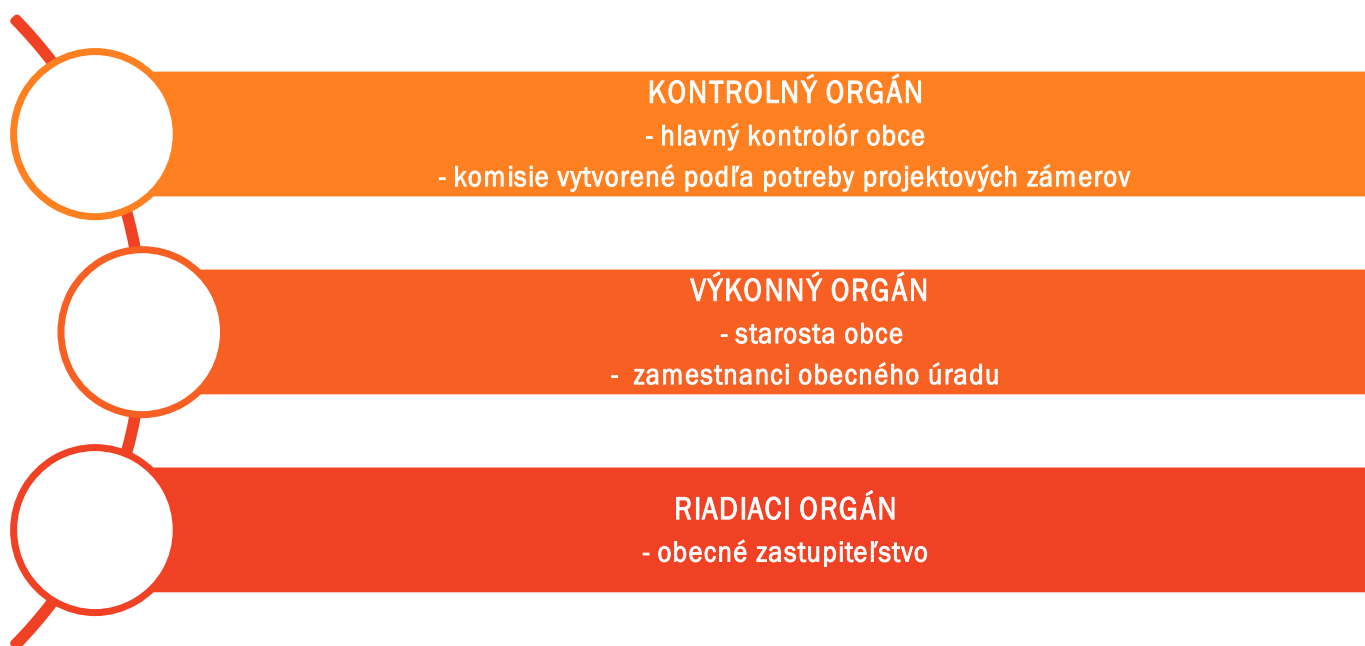
Strategická časť dokumentu ponúka prierezový prehľad o pripravovaných projektoch a aktivitách obce v období 2022 - 2028. Široký rámec navrhovaných projektov a aktivít si bude vyžadovať zodpovednú prípravu zo strany obce, nielen čo sa týka zostavenia odborných tímov, ktoré budú zabezpečovať vecnú náplň projektov, ale aj silnú administratívnu podporu tzv. realizačný tím, ktorý bude zložený zo zamestnancov



obecného úradu a podpory z externého odborného prostredia.

Jedným z dôvodov, prečo sa bude organizačnej podpore projektov na začiatku implementačného obdobia 2022 - 2028 venovať zvýšená pozornosť, je náročnosť týchto projektov. Administratívne zaťaženie spojené s projektovou dokumentáciou, verejným obstarávaním a následným nákupom kladie enormné nároky na koordináciu, ktorá v istých momentoch môže zlyhávať a veľakrát vyúsťuje do nemalých problémov, ktoré následne majú vplyv na celkový harmonogram realizácie projektu. S týmto problémom súvisí aj počet riešiteľov, ktorí dosiahnuté výsledky v rámci svojich aktivít podávajú ďalej, rešpektujúc prepojenie na výsledky iných aktivít v projekte či ďalších riešiteľov. S ohľadom na predchádzajúce skúsenosti obce a poddimenzovanie ľudských kapacít na obecnom úrade bude potrebné spolupracovať s odbornými externými poradcami, pričom realizácia projektov bude vždy rozdelená do parciálnych cieľov. Parciálne ciele budú reprezentované mini projektmi s vlastnými postupmi a cieľmi. Touto vhodne zvolenou organizačnou podporou dokážeme sprehľadniť celý proces projektového riadenia a viesť realizačný a odborný tím efektívnou cestou bez plytvania času, financiami a ďalšími zdrojmi.

Riadiacim orgánom PHRSR na úrovni obce bude obecné zastupiteľstvo. Výkonným orgánom PHRSR na úrovni obce bude starostka obce, ktorého kompetencie a zodpovednosti z pohľadu projektového riadenia budú obsahovať hlavne zodpovednosť za systém riadenia PHRSR - systém čerpania dotácií, využívania úverových zdrojov a účinné, efektívne a hospodárne čerpanie štrukturálnych fondov. Výkonnou zložkou sú aj pracovníci obecného úradu.



Funkciu kontrolného orgánu obce zabezpečí hlavný kontrolór obce prípadne príslušné komisie vytvorené podľa potreby jednotlivých rozvojových zámerov. Do realizácie jednotlivých opatrení a aktivít budú podľa potreby a relevantnosti zapájané aj ďalšie subjekty – obyvatelia obce, podnikatelia, mimovládne organizácie ako aj partneri na úrovni mikroregiónu, regiónu či VÚC.

Realizácia naplánovaných projektov obce v období 2022 - 2028 si bude vyžadovať systematickosť na



všetkých úrovniach a vo všetkých zložkách projektového riadenia. Úlohou inštitucionálneho zabezpečenia PHRSR bude zaistiť koordinovaný postup pri efektívnom, hospodárnom a účinnom spôsobe riadenia projektových zámerov:

- optimálne rozloženie zdrojov
- efektívne a oprávnené čerpanie finančných prostriedkov
- zabránenie duplicity vykonávaných činností, odstránenie nepokrytých činností a zabránenie prelínaniu zdrojov
- koordinovaný prístup v rozdelení úloh v území
- zabezpečenie priamych informačných tokov
- prijímanie okamžitých nápravných opatrení

Zároveň si obec kladie za cieľ zohľadňovať pripomienky a názory poslancov, zamestnancov OcÚ, partnerov a verejnosti. Dokument PHRSR obce je preto živým dokumentom, ktorý do budúcnosti s možnými aktualizáciami. Obecné zastupiteľstvo, ktoré schvaľuje celý dokument PHRSR raz ročne vyhodnocuje jeho plnenie. Zároveň zodpovedá za schválenie nutného spolufinancovania projektov v procese ich prípravy. Obecné zastupiteľstvo bude zároveň schvaľovacím orgánom pre vypracované hodnotiace a monitorovacie správy, ktoré obec, ako prijímateľ dotácie, bude v stanovených termínoch predkladať poskytovateľovi dotácie.

Komunikačná stratégia obce

Tak ako v každej oblasti života obce, aj pri rozvoji komunikácie je potrebné zohľadňovať reálne potreby občanov a možnosti samosprávy. Komunikačná stratégia obce Ďurďošík vychádza zo skutočnosti, že kvalita poskytovaných informácií bude mať vplyv na spokojnosť jej občanov, ako aj zo skutočnosti, že úlohou samosprávy je zabezpečiť vzájomnú komunikáciu s občanmi. To znamená, že okrem poskytovania aktuálnych informácií a zabezpečenia ich dostupnosti pre občanov, je potrebné zaistiť aj spätnú väzbu verejnosti. Z pohľadu miesta, kde komunikácia v samospráve prebieha, hovoríme o dvoch formách komunikácie:

- interná komunikácia – vo vnútri samosprávy,
- externá komunikácia – na území obce a mimo nej.

Hlavnými cieľovými skupinami v komunikácii obce sú:

- interná komunikácia – zamestnanci OcÚ a poslanci OcÚ,
- externá komunikácia – občania obce, spolupracujúci podnikatelia, návštevníci, zamestnanci okolitých obecných úradov.

Samospráva využíva viacero komunikačných prostriedkov:

- prioritne je pre komunikáciu s občanmi určená webová stránka obce, ktorá zabezpečuje okamžitú dostupnosť informácií,
- vzhľadom na počet obyvateľov obce je možné využívať aj priamu - osobnú komunikáciu,
- ďalším prostriedkom poskytovania informácií je úradná tabuľa umiestnená pred obecným úradom či obecný rozhlas,
- poslednou formou komunikácie je priama účasť verejnosti na zasadnutiach obecného zastupiteľstva.

Zo skúseností obce možno konštatovať, že mladšie a stredné vekové kategórie obyvateľov obce dávajú



prednosť komunikácii prostredníctvom web stránky, pričom staršie vekové kategórie preferujú priamu komunikáciu či prijímanie informácií prostredníctvom obecného rozhlasu.

Publicita projektov obce

Podľa pokynov poskytovateľov dotácií, či nimi vydávaných Manuálov pre Informovanie a publicitu, je obec zodpovedná za zabezpečenie informovania odbornej a širokej verejnosti o nenávratnej finančnej pomoci poskytnutej z fondov EÚ. Publicita si podľa typu investície (projektu) bude vyžadovať rôzne spôsoby realizácie. Obec má povinnosť zabezpečiť, aby informácie o poskytnutej podpore boli odovzdávané všetkým zapojeným stranám. Dôraz sa kladie na čo najširšiu publicitu, ktorej zrealizovanie potom musí obec adekvátne zdokladovať. Pri realizácii jednotlivých projektov bude obec na komunikáciu – v závislosti od typu projektu a veľkosti investície - využívať tieto formy publicity:

- Veľkoplošná reklamná tabuľa (počas realizácie projektu)
- Trvalo vysvetľujúca informačná tabuľa (spravidla po ukončení projektu)
- Informačné plagáty, bulletiny
- Prostredníctvom obecného rozhlasu
- Propagačné a informačné predmety
- Informačné materiály a dokumenty - pri organizácii konferencií, kurzov, workshopov bude informácia o podpore projektov uvádzaná na všetkých pozvánkach, prezenčných listinách a pod.

Prostredníctvom uvádzanej komunikačnej stratégie bude počas obdobia realizácie PHRSR 2022 - 2028 prebiehať komunikácia s obyvateľmi s cieľom naplniť zadefinované očakávania obyvateľov o rozvoji obce.

5.2.3 Návrh systému monitorovania a hodnotenia

Monitorovanie je pre účely predloženého PHRSR chápaný ako systematický proces zberu, triedenia, vyhodnocovania a uchovávanía relevantných informácií celého projektového tímu (realizačného aj odborného) o vecnom a finančnom plnení aktivít PHRSR. Cieľom monitorovania nebude len porovnanie dosiahnutého stavu s plánovaným stavom, ale aj celkový priebeh naplňovania stanoveného časového harmonogramu a zadefinovaných výstupov.

Plnenie systému monitorovania a hodnotenia v praxi

Obec bude raz ročne zbierať, vyhodnocovať a spracovávať návrhy, doplnenia a pripomienky poslancov, zamestnancov obecného úradu, zainteresovaných partnerov a verejnosti. Po spracovaní získaných informácií do jednotnej podoby bude obecnému zastupiteľstvu predložené hodnotenie PHRSR za predchádzajúci rok a návrh na zapracovanie aktualizácií prípadne doplnení. Výstupom monitorovania PHRSR na úrovni obce bude monitorovacia správa za príslušný rok schválená obecným zastupiteľstvom, ktorej súčasťou budú monitorovacie správy schválené riadiacimi orgánmi jednotlivých OP pre daný rok. Aj napriek popísanej postupnosti krokov systému monitorovania a hodnotenia niekedy sa všetky procesy a aktivity nezrealizujú so 100% úspešnosťou tak, ako bolo pôvodne naplánované. Vzniknuté zmeny bude preto nutné, čo najrýchlejšie účinne popísať, presadiť a adresne uložiť konkrétnemu pracovníkovi s určením termínu realizácie. Aby sa tieto zmeny mohli realizovať, obec zaistí, aby systém, ktorý využíva pre riadenie a implementáciu projektov bol otvorený takýmto úpravám a umožňoval zapracovanie zmien okamžite, bez zbytočných odkladov a neefektívneho plytvania času a nákladov.



Zodpovednosti za jednotlivé typy projektov resp. predkladanie monitorovacích správ nie je možné adresne zadať v tejto chvíli konkrétnemu pracovníkovi. Budú určené v čase prípravy najneskôr však v čase schválenia konkrétneho projektu. Pre tento účel s cieľom eliminovať možné pochybenia bude pre zodpovedných pracovníkov vytvorená pracovná náplň s presným vymedzením ich zodpovedností a kompetencií, ktoré vyplnú zo zmluvy s poskytovateľom dotácie a ním určených postupov a podmienok pre hodnotenie a monitorovanie projektov.

Vyššie uvedenými bodmi nie je dotknutá povinnosť štatutárneho zástupcu obce alebo obecných orgánov ich hlavnej zodpovednosti za všetky správne, aktuálne a úplné skutočnosti uvádzané v monitorovacích správach.

Plán priebežných hodnotení PHRSR na programové obdobie 2022 - 2028		
Typ hodnotenia	Vykonať prvýkrát	Dôvod vykonania/periodicita
Strategické hodnotenie	Najskôr v roku 2024	Podľa rozhodnutia obce ako koordinátora PHRSR prípadne identifikácii spoločenskej potreby
Operatívne hodnotenie	V súlade s plánom pre predkladanie Monitorovacích správ, minimálne 4x ročne (kvartálne)	Kontrola – porovnanie dosiahnutého stavu s plánovaným stavom (čas a zdroje – finančné, materiálové, ľudské)
Tematické hodnotenie časti PHRSR	V roku 2023	Téma hodnotenia identifikovaná ako riziková časť vo výročnej monitorovacej správe za predchádzajúci kalendárny rok
Ad hoc mimoriadne hodnotenie	Podľa potreby	Pri závažnom odklone od stanovených cieľov, pri návrhu na revíziu PHRSR
Ad hoc hodnotenie celého PHRSR alebo jeho časti	V roku 2028	Na základe rozhodnutia starostu, kontrolného orgánu, podnetu poslancov, správy auditu a pod.

5.3. FINANČNÁ ČASŤ

Finančná časť obsahuje finančné zabezpečenie jednotlivých opatrení a aktivít, inštitucionálnu a organizačnú stránku realizácie PHRSR.

Osnova kapitoly je nasledovná:

- indikatívny finančný plán na celú realizáciu PHRSR,
- model viacdrojového financovania jednotlivých opatrení, aktivít (projektov) za účasti sociálno-ekonomických partnerov v území v prepojení na programový rozpočet obce,

**Program hospodárskeho rozvoja a sociálneho rozvoja obce Ďurďošík
na roky 2022 – 2028**



- hodnotiacia tabuľka pre výber projektov.

Všetky sumy uvádzané v tomto dokumente pre plánované projekty sú uvádzané hrubým odhadom. Dôvodom je nielen dlhší časový horizont, na ktorý sú tieto prostriedky plánované, ale fakt, že bez spracovania projektovej dokumentácie je nemožné vyčíslit' presnú sumu pre konkrétny projekt.

Pre projekt, kde je to možné, obec zabezpečí financovanie v rámci bežnej prevádzky samosprávy, pri náročnejších projektoch sa ráta s hlavným finančným krytím z mimorozpočtových prostriedkov obce, pričom obec ráta s nutným spolufinancovaním, pri projektoch, kde je to relevantné.

Zoznam zdrojov, aj tých potenciálnych, ktorými je možné zabezpečiť finančné krytie projektov obce, sú hlavne:

- vlastné zdroje,
- štátne dotácie z účelových fondov,
- financovanie z národných projektov,
- rozpočet samosprávneho kraja,
- EŠIF (európske štrukturálne a investičné fondy),
- sponzorské dary (podnikatelia či súkromné osoby),
- bankový úver.

Celkovým prehľadom plánovaných finančných prostriedkov počas celej doby platnosti schváleného PHRSR obce je Indikatívny rozpočet – sumarizácia.

Indikatívny rozpočet – sumarizácia

	rok							Spolu (EUR)
	2022	2023	2024	2025	2026	2027	2028	
Moderná a inovatívna obec	883 500	589 000	441 750	441 750	294 500	294 500	0	2 945 000
Obec atraktívna pre všetkých	1 311 000	874 000	655 500	655 500	437 000	437 000	0	4 370 000
Eko obec	535 500	357 000	267 750	267 750	178 500	178 500	0	1 785 000
SPOLU	2 730 000	1 820 000	1 365 000	1 365 000	910 000	910 000	0	9 100 000



(EUR)

5.3.1 Model viaczdrojového financovania a finančný rámec

Predložená Intervenčná matica predstavuje hrubý odhad objemu finančných zdrojov potrebných na realizáciu stanovených projektových zámerov. Definitívna výška investícií bude známa až po vypracovaní projektovej dokumentácie pre konkrétny projektový zámer pri zohľadnení výsledku verejného obstarávania.

Model viaczdrojového financovania - intervenčná matica

Opatrenie	Celkové náklady	Verejné zdroje				
		EÚ	Štát	VÚC	Obec	Spolu
1.1 Zlepšenie technickej vybavenosti obce	1 950 000	1 560 000	195 000	137 500	57 500	1 950 000
1.2 Skvalitnenie miestnej dopravnej infraštruktúry	845 000	676 000	84 500	62 250	22 250	845 000
1.3 Podpora podnikateľov – SZČO, MSP, SHR	100 000	80 000	10 000	10 000	0	100 000
1.4 Podpora a rozvoj spolupráce s okolitými obcami a podpora cezhraničnej spolupráce	50 000	40 000	5 000	3 500	1 500	50 000
2.1 Podpora tvorby podmienok pre rozvoj bývania v obci	700 000	560 000	70 000	55 000	15 000	700 000
2.2 Podpora sociálnej infraštruktúry, služieb a bezpečnosti v obci	1 600 000	1 280 000	160 000	140 000	20 000	1 600 000
2.3 Skvalitnenie ponuky športového, kultúrneho a spoločenského vyžitia v obci	570 000	456 000	57 000	38 500	18 500	570 000
2.4 Podpora rozvoja cestovného ruchu	1 500 000	1 200 000	150 000	140 000	10 000	1 500 000

**Program hospodárskeho rozvoja a sociálneho rozvoja obce Ďurďošík
na roky 2022 – 2028**



3.1 Prevencia pred povodňami	660 000	528 000	66 000	53 000	13 000	660 000
3.2 Podpora zhodnocovania odpadov	800 000	640 000	80 000	60 000	20 000	800 000
3.3 Opatrenia proti čiernym skládkam a dodržiavania čistoty v obci	5 000	4 000	500	0	500	5 000
3.4 Znižovanie energetickej náročnosti a podpora obnoviteľných zdrojov	270 000	216 000	27 000	3 500	23 500	270 000
3.5 Znižovanie produkcie skleníkových plynov	50 000	40 000	5 000	0	5 000	50 000

Finančný rámec na realizáciu PHRSR

Finančný rámec na realizáciu PHRSR ako detailný prehľad finančných nárokov jednotlivých projektových zámerov, je formulárom s podrobnou štruktúrou plánovaných finančných prostriedkov na opatrenia, projekty a aktivity PHRSR na celé jeho obdobie.

5.3.2 Hodnotiacia tabuľka pre výber projektov

Pre transparentný a nespochybniteľný výber projektov a stanovenie priorít pri ich financovaní, bola vypracovaná tabuľka pre výber projektov, ktorá je súčasťou finančnej časti. Hodnotiacim kritériom s najvyššou váhou je nielen výsledok projektu, ale aj jeho dopad – prínos pre rozvoj obce z pohľadu trvalo udržateľného rozvoja.

Hodnotiacia tabuľka pre výber projektov

Kategória	Úroveň dôležitosti	Hodnotiace kritérium (podmienky pre zaradenie do úrovne dôležitosti)	Projekt
1	Najvyššia priorita	<ul style="list-style-type: none"> - projekty zamerané na okamžité riešenie náhlych havarijných situácií, prírodných katastrof alebo mimoriadnych situácií - projekty, ktorých plnenie je pre obec povinné (usmernenie na úrovni SR alebo EÚ, projekty plynúce zo zmeny legislatívy) 	
2	Vysoká Priorita	<ul style="list-style-type: none"> - projekty na predchádzanie dôsledkov prírodných katastrof alebo mimoriadnych situácií - projekty smerujúce k rozvoju obce, ktorých financovanie je možné realizovať zo 	<p>Projekt: Rozšírenie a rekonštrukcia obecnej kanalizácie</p> <p>Projekt: Vybudovanie obecnej ČOV</p>



		<p>zdrojov obce</p> <ul style="list-style-type: none"> - projekty smerujúce k rozvoju obce, ktorých financovanie je možné získať zo zdrojov EÚ - projekty, ktorých realizáciu považujú obyvatelia obce za nevyhnutnú (silná podpora miestnych obyvateľov) - projekty, ktorých plnenie je možné zaradiť pod Všeobecne záväzné nariadenia obce 	<p>Projekt: Rozšírenie a rekonštrukcia obecného vodovodu</p> <p>Projekt: Rekonštrukcia a dobudovanie miestnych cestných komunikácií</p> <p>Projekt: Dobudovanie a rekonštrukcia chodníkov</p> <p>Projekt: Podpora rozvoja služieb a podnikateľských aktivít v obci</p> <p>Projekt: Rozvoj partnerskej spolupráce</p> <p>Projekt: Vodozádržné opatrenia</p> <p>Projekt: Rekonštrukcia a dobudovanie rigolov</p>
3	Stredná priorita	<ul style="list-style-type: none"> - projekty, ktoré robia obec prítiažlivejšou, zaujímavejšou v očiach obyvateľov, návštevníkov - projekty, ktoré sú pre obec, vhodné a podporujú rozvoj obce - projekty, na ktoré je možné získať financovanie z mimorozpočtových zdrojov a sú v súlade so rozvojovým smerovaním obce 	<p>Projekt: Vybudovanie kamerového systému</p> <p>Projekt: Modernizácia obecného rozhlasu</p> <p>Projekt: Modernizácia autobusových zastávok</p> <p>Projekt: Budovanie a modernizácia bezpečnostného dopravného značenia</p> <p>Projekt: Podpora individuálnej bytovej výstavby</p> <p>Projekt: Výstavba nájomných bytov</p> <p>Projekt: Podpora individuálnej domovej výstavby</p> <p>Projekt: Rekonštrukcia obecného úradu</p> <p>Projekt: Rekonštrukcia kultúrneho domu</p> <p>Projekt: Rekonštrukcia a rozšírenie kapacity materskej školy</p> <p>Projekt: Vybudovanie</p>



			<p>Domu smútku</p> <p>Projekt: Výstavba detského ihriska</p> <p>Projekt: Výstavba futbalového ihriska</p> <p>Projekt: Výstavba multifunkčného ihriska</p> <p>Projekt: Výstavba workoutového ihriska</p> <p>Projekt: Revitalizácia zelených plôch</p> <p>Projekt: Vybudovanie oddychovej zóny v obci časť Dubinka</p> <p>Projekt: Výstavba cyklotrasy Ďurďošík – Trst'any</p> <p>Projekt: Výstavba zberného dvora</p> <p>Projekt: Výstavba kompostoviska</p> <p>Projekt: Predchádzanie čiernym skládkam v katastri obce zakúpením fotopascí</p> <p>Projekt: Znižovanie energetickej náročnosti a podpora energetickej sebestačnosti obce a jej obyvateľov</p> <p>Projekt: Výstavba zariadení na využitie vybraných druhov obnoviteľných zdrojov energie</p>
4	Nízka prioritá	<ul style="list-style-type: none"> - projekty, ktorých prínos pre rozvoj obce je minimálny - projekty bez silnej podpory obyvateľov obce - projekty na základe nepresne zadefinovaných projektových úvah bez jasného cieľa 	<p>Projekt: Pozemkové úpravy</p> <p>Projekt: Zvyšovanie atraktivity a dostupnosti nízkoemisnej verejnej/osobnej dopravy a nemotorovej dopravy</p>



Na základe vyššie uvádzanej tabuľky pre výber projektov, ktorá stanovuje kritéria pre výber projektov obce Ďurďošík, sa v nasledujúcom programovom období plánuje zrealizovať celkovo 34 projektov, pričom 9 projektov má vysokú prioritu, 23 projektov bude realizovaných ako projekty so strednou prioritou a 2 projekty s nízkou prioritou.

Tabuľka je však iba rámcovým prehľadom pripravovaných projektov a je otvorená ďalším úpravám a doplneniam. Približuje projektové zámery obce, avšak finálna verzia predkladaných projektov bude vždy závislá na finančných možnostiach obce, podmienok konkrétnych výziev a pokynov poskytovateľov.

6. Riziká implementácie a ich prevencia

V nasledujúcej tabuľke sú uvedené možné riziká súvisiace s prípravou, schvaľovaním a riešením nástrojov (projektov) a odhadnutý ich dopad na projekt a jeho kvalitu, ako aj uvedené spôsoby a postupy eliminácie rizík.

Popis rizika	Väzba rizika na cieľ resp. nástroj implementácie PHRSR	Zhodnotenie významnosti rizika	Opatrenie na zníženie rizika	Spôsob monitorovania rizika	Zodpovednosť za monitorovanie a realizáciu opatrenia
Schválenie a podpísanie projektu v neskoršom ako avizovanom termíne	Skrátenie doby realizácie projektu	Stredný	Naplánovanie dostatočnej časovej rezervy. Od podania projektu po schválenie projektu, podpísanie zmluvy a začiatok riešenia sa uvažuje s periódou 6 mesiacov.	Dôsledné plánovanie vychádzajúce zo skúseností a poznania vlastných zdrojov.	obecný úrad, starostka obce
Nedostatky vo finančných tokoch všetkých zainteresovaných	Ohrozenie realizácie projektu zo strany dodávateľov	Stredný	Dohoda s dodávateľom prác, tovarov a služieb na 90 dňovej	Finančné plánovanie, komunikácia k finančnému plneniu	obecný úrad, starostka obce

**Program hospodárskeho rozvoja a sociálneho rozvoja obce Ďurďošík
na roky 2022 – 2028**



			splatnosti faktúr.	všetkých zainteresovaných.	
Stabilita personálneho zabezpečenia projektu zo strany všetkých zainteresovaných	Ohrozenie plánovaných výsledkov aktivity	Nízky	Do projektu je navrhnutý vysoko profesionálny tím pracovníkov. Navrhovaný počet osôb v projekte vychádza z doterajších skúseností obce s realizáciou obdobných nástrojov/ projektov.	Dôsledné plánovanie vychádzajúce zo skúseností a poznania vlastných zdrojov.	obecný úrad, starostka obce
Nezvládnutie projektu po riadiacej stránke - neukončenie projektu v stanovenom termíne	Nepreplatenie výdavkov zo strany kontraktačného orgánu, ohrozenie dokončenia projektu	Nízky	Navrhnutá dostatočná časová rezerva.	Dôsledné plánovanie, priebežná kontrola a vyhodnocovanie dosiahnutých míľnikov a špecifických cieľov.	obecný úrad, starostka obce
Nedodržanie zmluvných podmienok zo strany dodávateľov služieb a tovarov	Ohrozenie realizácie projektu, ohrozenie plánovaných výsledkov projektu	Stredný	Výber najvhodnejšieho o dodávateľa cestou transparentného verejného obstarávania je zárukou výberu spoľahlivého partnera /dodávateľa/.	Kontrola procesu poverenou osobou.	obecný úrad, starostka obce
Neúspešné VO alebo potreba	Časový posun, ohrozenie	Nízky	Verejné obstarávanie	Využitie externých	obecný úrad, starostka obce,

**Program hospodárskeho rozvoja a sociálneho rozvoja obce Ďurďošík
na roky 2022 – 2028**



opakovať verejné obstarávanie	termínu ukončenia projektu		bude zabezpečené osobou spôsobilou vo verejnom obstarávaní. (externé zdroje).	odborníkov v procese prípravy projektu.	externý partner
Riziká politické a legislatívne	Možné ohrozenie realizácie projektu	Nízky	Dôsledná znalosť legislatívnych noriem. Prioritný záujem obce a partnerov na realizácii projektu.	Znalosť legislatívy, využitie externých odborníkov v procese prípravy projektu.	obecný úrad, starostka obce externý partner
Nezvládnutie projektu po technickej stránke	Ohrozenie dosiahnutia plánovaných výsledkov projektu	Nízky	Obec disponuje potrebným technickým vybavením, ktoré bude po dobudovaní umožňovať generovanie plánovaných výstupov.	Dôsledné plánovanie a priebežný monitoring.	obecný úrad, starostka obce
Nedostatok disponibilných kapacít	Ohrozenie postupu prác na projekte, ohrozenie harmonogramu a plánovaných výsledkov projektu	Stredný	Obec vyčlení dostatok disponibilných kapacít s možnou alternáciou pracovníkov pri odbornom dozeraní a kontrole implementácie.	Dôsledné plánovanie a priebežný monitoring.	obecný úrad, starostka obce
Riziko nezáujmu občanov o projektové dianie	Efektívna správa obce s využitím nástrojov pri	Stredné	Transparentný prístup vedenia obce k obyvateľom	Monitoring zapájania sa obyvateľov do účasti na	obecný úrad, starostka obce, obecné zastupiteľstvo



	plánovaní a implementovaní stratégií rozvoja		postavený na aktívnom postoji obce, smart nástroje.	verejnom živote, priebežné vyhodnocovanie a zlepšovanie procesu.	
Riziko úbytku obyvateľov	Obec atraktívna pre život	Nízke	Osveta, v spojení s realizáciou nástrojov príslušného strategického cieľa.	Monitoring stavu kvality života v obci, dotazníky a smart nástroje pre komunikáciu s obyvateľmi.	obecný úrad, starostka obce

Pre nastavenie riadenia rizík je vhodné v prípade závažnosti a početnosti rizík vytvoriť plán riadenia rizík, ako uvádza tabuľka vyššie. Základnými bodmi tohto postupu sú:

- identifikovanie možných rizík tvorby PHRSR resp. jeho aktualizácie,
- zhodnotenie ich významnosti,
- návrh opatrení na zníženie rizík a zodpovednosti za ich realizáciu,
- návrh postupov monitorovania a priebežného hodnotenia rizík.

Platí však, že základom pre zníženie rizík je už ich zohľadnenie pri ich identifikácii.

7. Riadenie implementácie

Názov štruktúry kontroly implementácie PHRSR	Úlohy a kompetencie v rámci implementácie PHRSR		
Obecné Zastupiteľstvo	Úlohy a kompetencie: <ul style="list-style-type: none"> • bude schvaľovať PHRSR, • vyjadruje sa k procesu monitoringu, • priebežne prehodnocuje a v prípade potreby aktualizuje PHRSR. 		
Hlavný kontrolór obce	Úlohy a kompetencie: <ul style="list-style-type: none"> • zabezpečuje kontrolu plnenia zadaných cieľov, • zabezpečuje finančnú kontrolu (finančné krytie, súlad projektových rozpočtov s aktuálnym PHRSR obce). 		
Názov štruktúry riadenia implementácie PHRSR	Členovia a ich funkcie	Popis kompetencií štruktúry implementácie pri implementácii PHRSR	Popis princípov práce štruktúry implementácie, organizácie práce a rozhodovacích procesov



Riadiaci výbor	5 členov – poslanci Obecného zastupiteľstva	Rozhoduje o začatí prípravných prác, presadzuje, zadáva úlohy, lobuje smerom k nadriadeným orgánom a zabezpečuje všeobecnú podporu realizácie plánu	Zasadá minimálne kvartálne alebo podľa potreby, (členovia výboru budú menovaní po schválení PHRSR). Riadiaci výbor svoju činnosť môžu spustiť po menovaní. <u>Dôležité:</u> Zloženie výboru musí byť / bude vystavané tak, aby každý člen v rámci obce zohrával významnú úlohu v aktívnom živote obce (tým sa zabezpečí jeho schopnosť zasiahnuť pri realizácii a predchádzať tak vzniku problémov a možných odchýlok od plánu.)
Gestor	starostka obce	<u>V príprave:</u> Rozhoduje o začatí prípravných prác na základe predchádzajúceho súhlasu zastupiteľstva obce, <u>V procese:</u> Koordinuje všetky zložky zodpovedné za implementáciu PHRSR	Gestor PHRSR je najvyšší reprezentant realizácie PHRSR do vnútra obce aj smerom navonok, teda vo vzťahu k nadriadeným orgánom. - Vede riadiaci výbor, zvoláva a vedie jeho zasadnutie.
Názov výkonnej štruktúry v procese implementácie PHRSR	Členovia a ich funkcie	Popis kompetencií štruktúry implementácie pri implementácii PHRSR	Popis princípov práce štruktúry implementácie, organizácie práce a rozhodovacích procesov
Koordinátor tvorby stratégie (Koordinátor prípravných prác)	Pozícia obsadená externým dodávateľom	Koordinuje činnosti smerujúce k tvorbe dokumentu, spracováva dokument na základe dát z participatívneho procesu tvorby, metodicky usmerňuje proces kreovania PHRSR	Je poradným orgánom v procese tvorby. Usmerňuje a koordinuje činnosti tak, aby proces aj výsledok boli v súlade s metodikou a platnou legislatívou.



Poverenie koordinátora prípravných prác obce Ďurďošík bude jasne a jednoznačne formálne komunikované, aby bola zaistená transparentnosť a nevznikali pochybnosti o jeho osobe a jeho právomociach. Poverenie koordinátora prípravných prác od gestora bude mať písomnú formu a bude dostupné ďalším stranám, ktoré budú zapojené do prípravy tvorby stratégie vrátane verejnosti.

Prípravný tím + logistický tím	Zamestnanci obecného úradu	V príprave: Pripravuje podklady na rozhodnutie o aktualizácii, resp. o spracovaní nového PHRSR V procese: Podieľa sa na plnení realizácie jednotlivých úloh nástrojov, zabezpečuje činnosti spojené s monitoringom PHRSR. Zároveň zabezpečuje administratívnu podporu a zabezpečuje technicko – obslužné činnosti.	Pripravuje podklady a zabezpečuje práce spojené s implementáciou a hodnotením PHRSR.
-----------------------------------	----------------------------------	--	--

8. Odporúčania a požiadavky vyplývajúce zo spracovania PHRSR

8.1. Odporúčania a požiadavky vyplývajúce zo spracovania PHRSR pre nadradené a nižšie úrovne strategického riadenia

Odporúčania pre nižšie úrovne strategického riadenia:

Nakoľko predkladaný dokument (PHRSR obce) je sám programom na najnižšom stupni verejnej správy nie je možné z neho odvádzať odporúčania pre nižšie stupne riadenia.

Odporúčania pre nadradené úrovne strategického riadenia

Pri tvorbe PHRSR obce Ďurďošík boli zohľadňované strategické dokumenty nadradenej úrovne. Pri aktualizácii strategických dokumentov vyšších úrovni na obdobie niekoľko rokov je potrebné prihliadať na konkrétne plány jednotlivých obcí, pretože práve tie dokážu – na základe poznania skutočných potrieb svojich obyvateľov – detailne reflektovať aktuálne problémy, ktoré je potrebné aj aktuálne riešiť. Zovšeobecňovanie konkrétnych problémov napr. malých obcí na úroveň regiónu totiž neodrkadľuje vždy skutkový stav v konkrétnej obci.

8.2. Odporúčania a požiadavky pre partnerské a spolupracujúce subjekty



V procese implementácie PHRSR sa môžu objaviť problémy, ktoré následne ovplyvnia dosiahnutie vízie a naplnenie zadaných cieľov a celkovú efektívnosť implementácie. Možnosť výskytu týchto problémov predstavuje riziko pre naplnenie stratégie, preto je potrebné pomenovať potenciálne problémy ešte pred tým, ako sa vyskytnú, a pripraviť postupy na zníženie ich výskytu resp. na minimalizáciu ich dopadov.

Jedným z kľúčových prostriedkov na elimináciu rizika je definovanie a poznanie právomocí subjektov zapojených do procesu realizácie, spolu s odporúčaniami a požiadavkami na partnerské a spolupracujúce subjekty.

Tím pre koordináciu tvorby navrhne postup na zníženie rizík už pri formulovaní PHRSR a to voľbou stratégie, vhodných nástrojov a následne pri jej implementácii. Základom pre zníženie rizík je už ich zohľadnenie pri ich identifikácii.

V tomto kroku sa nastavia mechanizmy rozhodovacích a schvaľovacích procesov a to najmä kompetencie a pravidlá:

- monitoringu a hodnotenia plnenia úloh a výstupov implementácie PHRSR,
- operatívneho riadenia implementácie (koordinácie prác, komunikácia, riadenie využitia zdrojov a operatívne rozhodnutia),
- adaptácie a zmien stratégie na základe výstupov procesu monitorovania,
- manažmentu rizík.

Tabuľka nižšie uvádza prehľad odporúčaní a požiadaviek na partnerské a spolupracujúce subjekty.

č.	Názov partnera	Prehľad odporúčaní a požiadaviek
1	Obecný úrad obce Ďurďošík	- vytvára zázemie (technické a administratívne) pre koordináciu, implementáciu a monitoring PHRSR
2	Aktívni občania – obyvatelia obce	- aktívny prístup a angažovanosť pri realizácii jednotlivých nástrojov
3	Subjekty z cestovného ruchu v okrese/regióne	- poradenstvo a spolupráca pri implementácii nástrojov, podľa podielu zapojenia do konkrétneho nástroja
4	Externí poradcovia – poradensko - konzultačné agentúry	- Odborné poradenstvo a spolupráca vedúca k získaniu nenávratných finančných príspevkov
5	Susediace obce v rámci okresu/ regiónu	- spolupráca pri projektoch presahujúcich územie obce
6	Orgány regionálnej samosprávy	- profesionálny a ústretový prístup pri schvaľovacích a povoľovacích konaniach - spolupráca a konzultácie pri realizácii a implementácii nástrojov
7	Orgány štátnej správy	- profesionálny a ústretový prístup pri schvaľovacích a povoľovacích konaniach - spolupráca a konzultácie pri realizácii a



implementácií nástrojov.

8.3. Záverečná správa

Na základe analýzy vykonanej pre účely tohto dokumentu je zrejmé, že hlavným problémom obce Ďurďošík je nízky počet podnikateľských príležitostí či formy samozamestnania v obci, z čoho plynie vysoká miera dochádzky do zamestnania mimo obec.

Ďalšími problémami sa javia mobilita mladých ľudí, štrukturálna zaostalosť územia a celkový vidiecky charakter územia (čo nie je nutné vnímať vždy len ako negatívum). Uvedené problémy obmedzujú samotné možnosti obce ovplyvniť svoju východiskovú situáciu. Výrazným progresom pre obec je však dobudovanie chýbajúcej technickej a sociálnej infraštruktúry.

V rámci predkladaného dokumentu sa bude obec snažiť o zlepšenie a skvalitnenie stavu občianskej a technickej vybavenosti, čo v dlhodobom horizonte môže pomôcť k vytvoreniu predpokladov pre nárast počtu obyvateľov.

Vypracované súbory nástrojov vo forme tu uvádzaných návrhov projektov, môžu prispieť k novým podnikateľským a investičným príležitostiam obce spojenými s tvorbou nových pracovných miest v obci.

Podstatné je, aby bolo zachované smerovanie obce navrhnuté v tomto dokumente, ktoré vzniklo na základe východiskovej situácie (nadväzujúc na výstupy PHRSR 2015 – 2021), na základe definovaných potrieb obyvateľov so zapojením širokej verejnosti a na základe konsenzu všetkých zúčastnených partnerov.

PHRSR nie je fixným dokumentom pre nadchádzajúce obdobie, je možné ho v čase odôvodnene upravovať a aktualizovať. Ak sa do budúcnosti objaví nová spoločenská potreba, ktorá sa pretaví do nového nástroja PHRSR, teda projektu, bude musieť prejsť štandardizovanou procedúrou prípravy a pripomienkovania, aby sa následne zaradil do aktualizovaného programu.

A aj keď najväčšia váha zodpovednosti pri plánovaní rozvoja obce sa kladie na čelných predstaviteľov obce, je na všetkých aktéroch podieľajúcich sa na plánovaní, aby naplnením svojho „balíka úloh“ prispeli k napĺňaniu vytýčených cieľov v snahe zlepšiť kvalitu života obyvateľov obce Ďurďošík.

9. Využitie literárne zdroje

1. Metodika tvorby a implementácie programov hospodárskeho rozvoja a sociálneho rozvoja regiónov, programov rozvoja obcí a skupín obcí s uplatnením princípov udržateľného smart (inteligentného, rozumného) rozvoja.
2. Program hospodárskeho a sociálneho rozvoja Košického samosprávneho kraja.
3. Agenda 2030.
4. Návrh partnerskej dohody 2021 – 2027.

10. Prílohy



Príloha č. 1 Vstupné analýzy pre analytickú časť



História obce

Prvá zmienka o obci Ďurd'ošík je z roku 1330, kde je uvedené, že Ďurd'ošík patril komesovi Bodunovi (Bodun) z rodu Aba spolu s Ďurkovom, Chabžanmi a Janovíkom, ktorý však o ne prišiel pre nevernosť kráľovi. Následne patrili Imrichovi (syn Pavla, vnuk Kompolta z rodu Aba). V roku 1330 však musel spomínaný Imrich vydať z týchto odobraných majetkov na dievčenskú štvrť. Z roku 1337 poznáme ďalšiu písomnú zmienku o obci, kde sa píše o nej ako o dedine susediacej s Košickými Olšanmi. V roku 1369 sa opäť zmenil vlastník Ďurd'ošíka. V tom čase sa delili bratia Ján s Imrichom, (synovia Imricha) o Ďurkov, ktorý rozdelili na dve polovice. V roku 1378 Ján (syn Ladislava, vnuk Lukáša) z Ďurd'ošíka predal Ďurd'ošík za 200 budínskych mariek Gregorovi (syn Jána, vnuk Buduna). Ďurd'ošík bol v roku 1390 darovaný kostolu sv. Mikuláša z Myšle Jánom (syn Ladislava, syna Lukáša zvaného Nemeth). Pričom nie je jednoznačné, či dedinu v roku 1369 odpredal Gregorovi alebo k obchodu nakoniec nedošlo. To vyústilo v roku 1391 do sporu, nakoľko podľa sudcu bol Ďurd'ošík v roku 1378 prisúdený Šimonovi a Anne (deti spomínaného Gregora). Súd bol asi úspešný pre potomkov Gregora, pretože v roku 1435 dedina nepatrila myšlianskemu prepoštvu. V roku 1553 patrila obec zemanom a boli tam 4 porty, čiže to bola malá dedina. Na začiatku 18. storočia bol Ďurd'ošík úplne vyľudnený. V roku 1773 to bola už opäť dedina, kde sa rozprávalo prevažne po slovensky. V roku 1851 tu žilo 247 obyvateľov.



Erb obce Ďurd'ošík

Územie obce

Katastrálne územie obce Ďurd'ošík s rozlohou 459 ha sa nachádza vo východnej časti Košickej kotliny. Leží na pravom okraji údolia Trst'aniky, ktorá ústi do Olšavy. Stred obec je v nadmorskej výške 233 m n. m. Obec Ďurd'ošík patrí do Košického samosprávneho kraja a okresu Košice - okolie. Od významného krajského mesta Košice, v ktorom je zamestnaná väčšina ekonomicky aktívneho obyvateľstva, je obec vzdialená 15 km. Ďurd'ošík katastrálne susedí na severe s Trst'anmi, na

Príloha č. 1 Program hospodárskeho rozvoja a sociálneho rozvoja obce Ďurďošik na roky 2022 – 2028



východe s Bidovcami, na západe s Košickými Oľšanmi a na juhu s Oľšovanmi. Extravilán obce tvorí pahorkatinová oráčino-lúčna krajina, pričom lúčne priestory sú sústredené prevažne pozdĺž vodných tokov. Najnižší bod katastra je 190 m n. m. na juhovýchodnom okraji katastra, najvyšší bod predstavuje 336 m n. m. na severozápadnom okraji katastra.



Grafické znázornenie polohy obce Ďurďošik

Demografické údaje obce

Úroveň sociálneho rozvoja charakterizuje niekoľko ukazovateľov, medzi ktoré patrí aj demografická situácia a zloženie obyvateľstva. Štruktúra obyvateľstva je výsledkom základných demografických procesov reprodukcie, či už prirodzených (pôrodnosť, úmrtnosť) alebo mechanických (sťahovanie) a sú statickými charakteristikami populácie. Predstavujú základné fakty na podporu rozhodovania v súvislosti s rozvojom ľudskej spoločnosti. Je dôležité vymedziť demografické trendy a v rámci nich aj náboženskú, národnostnú a vzdelanostnú štruktúru obyvateľstva. K základným demografickým ukazovateľom patrí aj dynamika obyvateľstva, ktorá sa vyjadruje prirodzeným a migračným pohybom. Celkový počet obyvateľov obci v roku 2021 je 690.

**Príloha č. 1 Program hospodárskeho rozvoja a sociálneho rozvoja
obce Ďurďošik na roky 2022 – 2028**



Tabuľka 1 Počet obyvateľov v obci v roku 2021

Rok	2022
počet obyvateľov	690
počet narodených	19
počet zomrelých	11
celkový prírastok/úbytok	47/13
prirodzený prírastok	19/11
migračný prírastok/úbytok	28/2

Zdroj: obec, vlastné spracovanie

Štruktúra obyvateľstva podľa veku a pohlavia

Dôležitou charakteristikou ľudských zdrojov je veková štruktúra obyvateľstva v kategóriách predproduktívny (0-14 rokov), produktívny (15-65 rokov) a poproduktívny vek (65 a viac rokov). Veková štruktúra je základným ukazovateľom pre posúdenie budúceho vývoja populácie. Najväčší podiel pripadá na obyvateľov v produktívnom veku (15-65 rokov) konkrétne 430 obyvateľov. Najmenší podiel na obyvateľov pripadá v predproduktívnom veku a to 90 obyvateľov.

Tabuľka 2 Veková štruktúra obyvateľstva

VEKOVÁ ŠTRUKTÚRA OBYVATEĽSTVA	MUŽI	ŽENY	SPOLU
predproduktívny vek (0-14 rokov)	80	90	170
produktívny vek (15-65 rokov)	200	230	430
poproduktívny vek (65 a viac rokov)	40	50	90

Zdroj: obec, vlastné spracovanie



Štruktúra obyvateľstva podľa národnosti

Podľa výsledkov sčítania môžeme obyvateľstvo hodnotiť aj z hľadiska národnostnej štruktúry. Z pohľadu národnostného zloženia obyvateľstva v obci Ďurďošík sa všetci obyvatelia hlásia k slovenskej národnosti.

Tabuľka 3 Národnostná štruktúra obyvateľstva

NÁRODNOSŤ	POČET OBYVATEĽOV	PODIEL V %
slovenská	690	100
CELKOM	690	100

Zdroj: obec, vlastné spracovanie





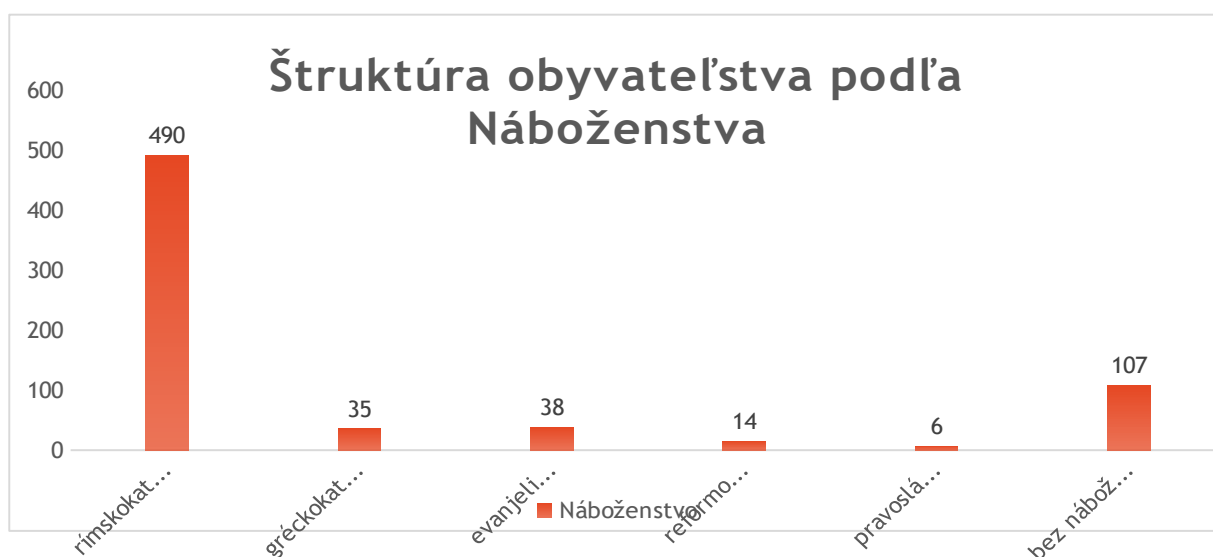
Štruktúra obyvateľstva podľa náboženstva

Z hľadiska náboženského vyznania je štruktúra obyvateľstva rôznorodá. V obci má najväčšie zastúpenie rímskokatolícka cirkev 71,01 %.

Tabuľka 4 Štruktúra obyvateľstva podľa vierovyznania

NÁBOŽENSTVO	POČET OBYVATEĽOV	PODIEL V %
rímskokatolícka cirkev	490	71,01
gréckokatolícka cirkev	35	5,07
evanjelická cirkev	38	5,50
reformovaná cirkev	14	2,02
pravoslávna cirkev	6	0,86
bez náboženského vyznania	107	1,01

Zdroj: obec, vlastné spracovanie



Štruktúra obyvateľstva podľa vzdelania

Úroveň vzdelania je výrazom sociálno-ekonomického statusu obyvateľstva, ktorú charakterizuje počet obyvateľov podľa najvyššieho dosiahnutého stupňa vzdelania. Predmetné územie má vidiecky charakter, čo sa odráža aj vo vzdelanostnej úrovni obyvateľstva. Z toho dôvodu je nutné venovať tejto oblasti zvýšenú pozornosť. Výrazné postavenie v obci má stredoškolské vzdelanie. Zvyšovanie

**Príloha č. 1 Program hospodárskeho rozvoja a sociálneho rozvoja
obce Ďurďošík na roky 2022 – 2028**

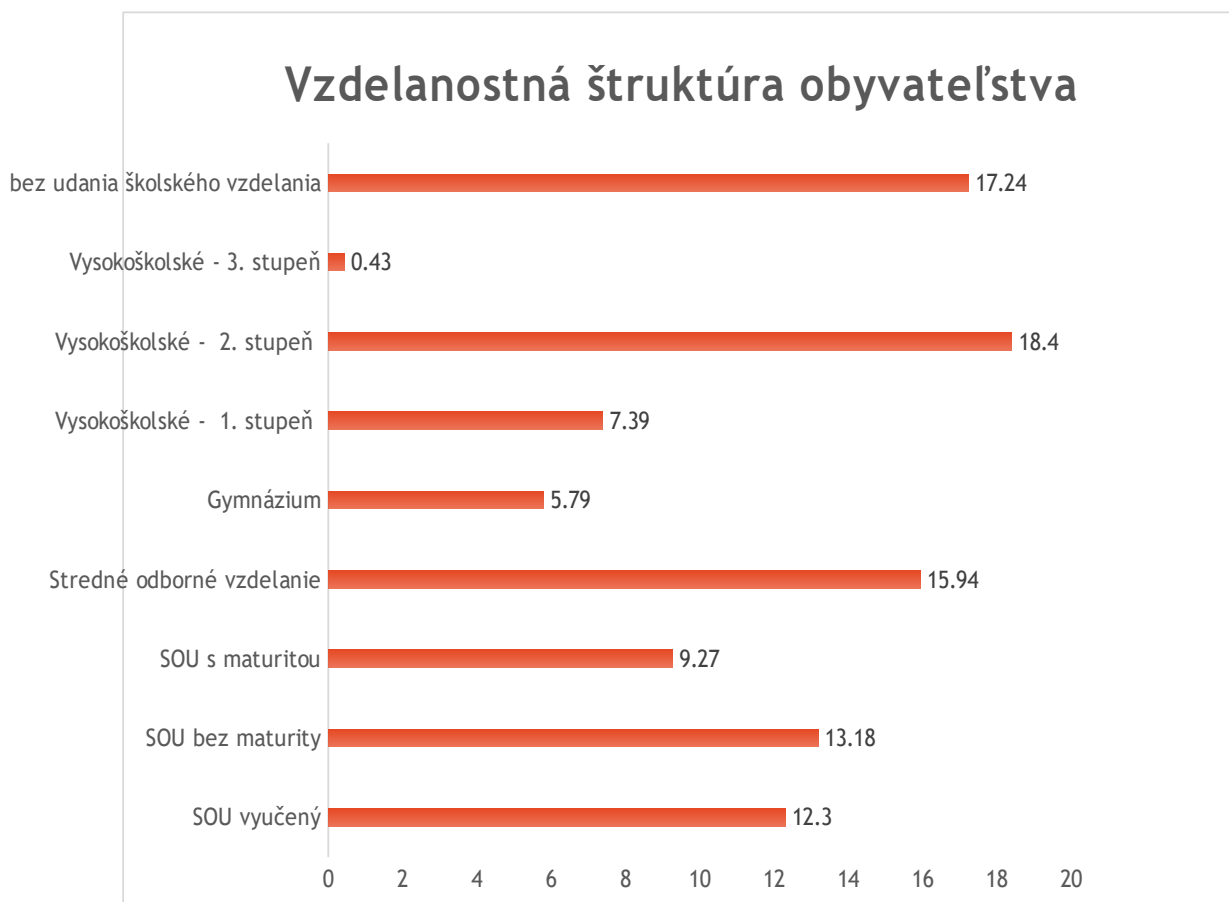


vzdelanostnej úrovne a odbornej kvalifikácie je jedným z dôležitých predpokladov ďalšieho rozvoja životnej úrovne obyvateľov.

Tabuľka 5 Vzdelanostná štruktúra obyvateľstva

NAJVYŠŠIE DOSIAHNUTÉ VZDELANIE	POČET OBYTATEĽOV	PODIEL V %
Základné vzdelanie	85	12,3
SOU bez maturity	91	13,18
SOU s maturitou	64	9,27
Stredné odborné vzdelanie	110	15,94
Gymnázium	40	5,79
Vysokoškolské - 1. stupeň	51	7,39
Vysokoškolské - 2. stupeň	127	18,40
Vysokoškolské - 3. stupeň	3	0,43
Bez udania školského vzdelania	119	17,24
CELKOM	690	100

Zdroj: Obec, vlastné spracovanie



Ekonomická aktivita obyvateľstva

Jednou zo základných sociálno-ekonomických klasifikácií triedenia obyvateľstva je ekonomická aktivita. Z tohto hľadiska možno obyvateľstvo rozdeliť na ekonomicky aktívne a neaktívne. Medzi demografické ukazovatele zaradujeme aj zamestnanosť obyvateľstva. Na základe zmapovania zamestnanosti možno posúdiť, koľko obyvateľov v obci je ekonomicky aktívnych, koľko obyvateľov sa nachádza na materskej dovolenke, koľko je dôchodcov, koľko sa nachádza v obci nezamestnaných a pod.. Nezamestnanosť v obci je na úrovni 7,8 %. Ľudský potenciál obce pre ďalší rozvoj možno využiť v širšom rámci na úrovni rozvoja mikroregiónu.

Tabuľka 6 Ekonomická štruktúra obyvateľstva

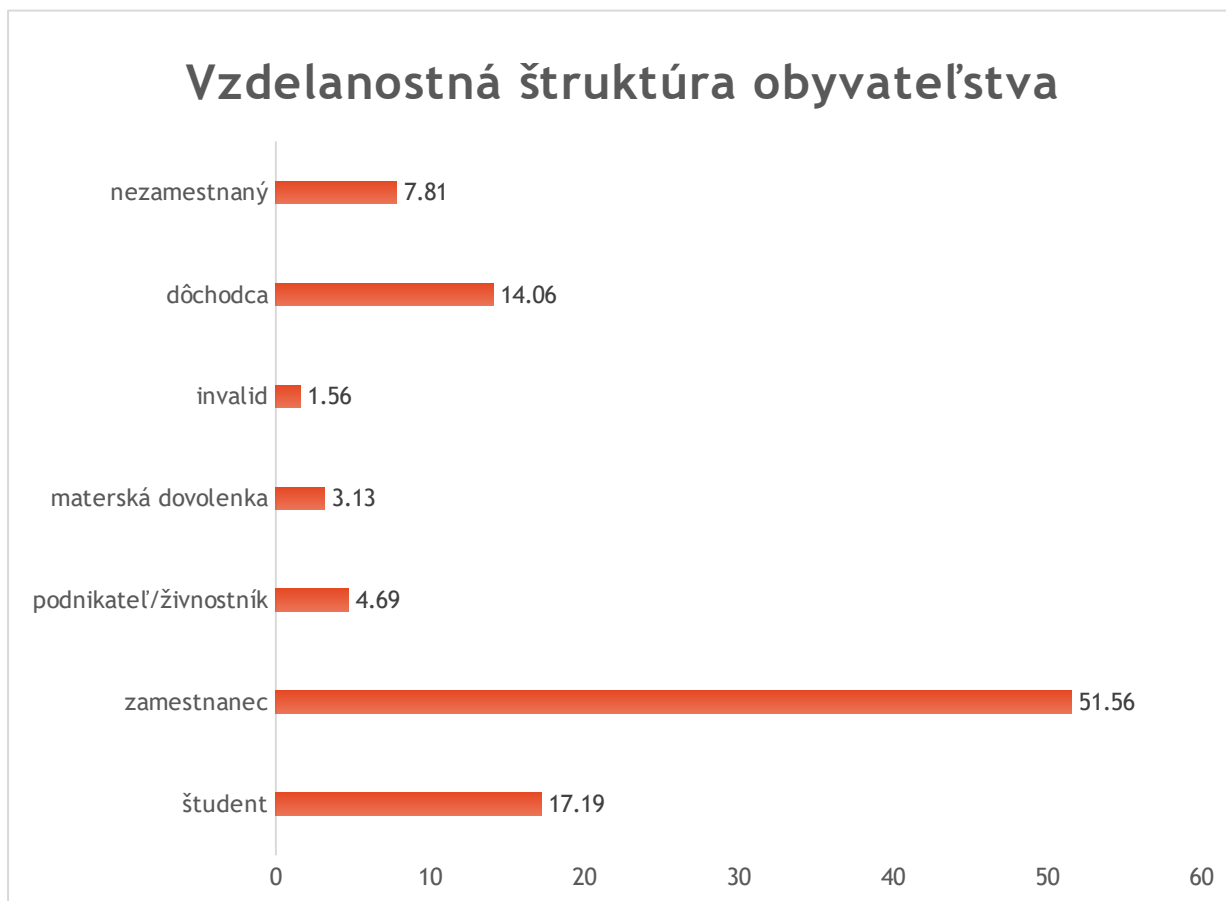
EKONOMICKÁ AKTIVITA	POČET OBYTATEĽOV	PODIEL V %
žiak/štvudent	110	17,19
zamestnanec	330	51,56
podnikateľ/živnostník	30	4,69

**Príloha č. 1 Program hospodárskeho rozvoja a sociálneho rozvoja
obce Ďurďošík na roky 2022 – 2028**



materská dovolenka	20	3,13
invalid	10	1,56
dôchodca	90	14,06
nezamestnaný	50	7,81
CELKOM	640	100

Zdroj: Obec, vlastné spracovanie



Štruktúra domového a bytového fondu

Väčšina obyvateľov v obci Ďurďošík býva v tradičných rodinných domoch. Celkový počet trvalo obývaných rodinných domov je 240. Rodinné domy sú v dobrom stave. V obci sa nachádza 1 bytový dom.

Tabuľka 7 Bytová/domová štruktúra

BYTOVÁ/DOMOVÁ ŠTRUKTÚRA	POČET
Trvalo obývané rodinné domy	240
Trvalo obývané bytové domy	1



Neobývané domy/ byty	5
CELKOM	246

Zdroj: vlastné spracovanie, obec



Infraštruktúra

Sociálna infraštruktúra

Sociálnu infraštruktúru a občiansku vybavenosť v obci charakterizujú zariadenia z oblasti administratívy a kultúry, športové zariadenia, školské, zdravotnícke a sociálne zariadenia. Občianska vybavenosť významnou mierou skvalitňuje život obce. Úroveň občianskej vybavenosti je ovplyvňovaná charakterom obce, veľkosťou obce, počtom jej obyvateľov a návštevníkov, ich potrebami. V rámci administratívnych budov sa v obci nachádza obecný úrad. Predmetná budova je určená pre potreby obyvateľov a návštevníkov obce. V rámci kultúrno-spoločenského vyžitia je obyvateľom k dispozícii sála kultúrneho domu. V obci sa organizujú rôzne významné kultúrno - spoločenské podujatia. Pravidelne usporadúvanie rôznych spoločenských podujatí pozitívne vplýva na sociálno-kultúrny rozvoj obce a na udržiavanie dobrých medziľudských vzťahov obyvateľov obce. Rozvoj spoločenského života v obci podporujú rôzne podujatia. Nasledujúca tabuľka uvádza občiansku vybavenosť.

**Príloha č. 1 Program hospodárskeho rozvoja a sociálneho rozvoja
obce Ďurďošik na roky 2022 – 2028**



Tabuľka 8 Sociálna infraštruktúra

Sociálna infraštruktúra – občianska vybavenosť v obci	ÁNO/NIE
Kultúrny dom	Áno
Dom smútku	Nie
Cintorín	Áno
Kostol	Áno
Materská škola	Áno
Základná škola	Nie
Stredná škola	Nie
Školské ihrisko	Nie
Futbalové ihrisko	Nie
Ihriská (iné)	Detské
Športová hala	Nie
Telocvična	Nie
Kúpalisko (umelé, prírodné)	Nie
Zimný štadión (otvorený, krytý)	Nie
Domov dôchodcov	Áno
Knižnica	Áno
Pošta	Nie
Hotely, motely, penzión	Nie
Turistické ubytovne	Nie
Iné zariadenia cestovného ruchu	Nie
Pohostinstvo	Áno
Obchod, predajne	Áno
Požiarňa zbrojnica	Áno
Zdravotné stredisko	Nie
Obecný rozhlas	Áno
Kino	Nie
Iné, vymenujte:	Auto – opravovňa

Zdroj: obec, vlastné spracovanie



Z administratívnych budov sa v obci nachádza obecný úrad. V objekte obecného úradu sa nachádza požiarna zbrojnica zabezpečená technickým vybavením a kultúrny dom určený na usporadúvanie rôznych kultúrno-spoločenských udalostí, ktorý si však v súčasnosti vyžaduje rekonštrukciu. Pravidelné usporadúvanie spoločenských podujatí pozitívne vplýva na sociálno - kultúrny rozvoj v obci a zároveň utužuje vzájomné vzťahy medzi obyvateľmi obce.

V obci sa nenachádza dom smútku, len miestny cintorín, súčasťou ktorého je rímskokatolícky kostol. Kostol sa využíva nielen na slávenie svätej omše, ale je pri smútočných pohrebných obradoch.

Školské zariadenia

Zo školských zariadení sa v obci nachádza materská škola, ktorú navštevujú nielen miestne deti v predškolskom veku, ale aj deti zo susednej obce Trst'any. Školopovinné deti dochádzajú do základnej školy v Bidovciach a Košiciach.

Zdravotnícke zariadenia

V obci sa nenachádza žiadne zdravotné stredisko. Najbližšie zdravotné stredisko s lekárnou je v Bidovciach. Ekonomicky aktívny obyvatelia a školopovinní žiaci majú svojho lekára v mieste svojho pracoviska a štúdia. Vyššie vybavenie je v meste Košice. Rozvoj oblasti sociálnych služieb je podmienený veľkosťou obce a počtom obyvateľom. V obci sa nachádza zariadenie sociálnych služieb pre seniorov s možnosťou denného stacionára.

Športové zariadenia

V rámci športového vyžitia majú obyvatelia obce, predovšetkým deti a mládež možnosť využívať len asfaltové ihrisko, ktoré však nedokáže plne zabezpečiť ich požiadavky. V areáli ihriska sa nenachádzajú šatne ani sociálne zariadenia. Vyššie športové vybavenie je v Bidovciach a Košiciach. V obci absentuje multifunkčné ihrisko, ktoré by poskytovalo priestor na rôzne športové aktivity pre deti a mládež. Čím by sa zvýšili možnosti pre športové vyžitie v obci.

Služby

Služby v obci Ďurd'ošík sú jednoduchého charakteru. Nachádza sa tu predajňa potravín a zmiešaného tovaru, pohostinstvo, autoopravovňa. Obec je súčasťou rekreačného územného celku - Hornádska kotlina regionálneho významu. Samotnej obci však nie sú rozvinuté žiadne aktivity tohto druhu. Obec leží na regionálnej cyklotrase.



Potenciál rozvoja cestovného ruchu

V katastrálnom území obce Ďurďošník sa nachádzajú nasledovné pamiatky:

Rímskokatolícky kostol nanebovzatia Panny Márie, jednoduchá jednoloďová stavba s prvkami neogotiky s polygonálnym ukončením presbytéria a predstavanou vežou z prvej polovice 20. storočia. Interiér kostola je plochostropý, nachádza sa tu murovaná empóra. Kostol má okná dekorované šambránami s lomeným oblúkom. Veža je ukončená ihlancovou helmicou.

V okolí obci sa nachádzajú nasledujúce možnosti pre cestovný ruch:

- **Tufový kaňon v Slanských vrchoch** - Medzi malebnými dedinkami Ploské a Ortáše, v krásnom prostredí Slanských vrchov sa nachádza pozoruhodný prírodný úkaz zvaný Tufový kaňon. Viacerí ho však budú poznať aj pod názvom Ortášska ryha. Tufový kaňon nie je veľký. Ide skôr o úzky, zhruba 56 metrov dlhý kaňon, ktorý vo vulkanickej hornine nazývanej tuf vyhlbil vodný tok. Nachádzajú sa tu pekné erózne ryhy a tufové skaly vysoké 5 až 12 metrov. Skalné steny a bralá sú obklopené dubovým lesom, ktorý ponúka vynikajúce možnosti turistiky. Divokosť a drsnosť dodáva kaňonu aj fakt, že všetko je tu nechané len na samotnú prírodu a teda zásah ľudskej činnosti je tu len minimálny. Na začiatku samotnej doliny sa nachádza kameňolom, v ktorom sa kedysi ťažil tuf. Prístup ku kaňonu je po ceste, ktorá spája obce Ploské (cca 1.5 km) a Ortáše smerom k lesu na pravej strane tejto cesty. Trasa je nenáročná, krajinársky veľmi pestrá, zaujímavá a určite vhodná aj pre rodiny s malými deťmi.
- **Rankovské skaly - 790 m n. m.** - Rankovské skaly patriace do pohoria Slanských vrchov, lákajú turistov najmä nádhernými výhľadmi a tiež zaujímavými skalnými blokmi majestátnych rozmerov, ktoré sú pre túto horskú oblasť charakteristické. Tieto krásne skalné komplexy sú tvorené sopečnými horninami, ktoré sú dôkazom niekdajšej aktívnej vulkanickej činnosti. Rankovské skaly vystupujú ponad hustý listnatý les a na ich úpätí možno badať menšie kamenné more. Z vrcholových partií ponúkajú Rankovské skaly krásne výhľady najmä na údolie rieky Torusy, Slanské vrchy, Košickú kotlinu a východné časti Slovenského rudohoria. Za dobrého počasia bystré oko skúseného turistu určite zahliadne aj končiare Vysokých Tatier. Územie Rankovských skál je prírodnou rezerváciou s najvyšším stupňom ochrany. Predmetom ochrany je nielen skalný komplex, ale i jeho s typické spoločenstvá vzácnymi a ohrozenými druhov rastlín. K Rankovským skalám vedie z obce Herľany zeleno značený turistický chodník. Výstup je dlhý približne 5 km. Oblúbeným východiskovým

**Príloha č. 1 Program hospodárskeho rozvoja a sociálneho rozvoja
obce Ďurďošík na roky 2022 – 2028**




bodom je aj Herlianske sedlo, odkiaľ vedie červená turistická značka až po rozcestník Vyžník a odtiaľ už po zelenej značke.

Technická infraštruktúra

Nasledujúca tabuľka uvádza technickú infraštruktúru v obci.

Tabuľka 9 Technická infraštruktúra

Technická infraštruktúra, občianska a dopravná infraštruktúra	Stav
Miestne komunikácie	Stav miestnych komunikácií je z časti výborný, avšak niektoré úseky si vyžadujú komplexnú rekonštrukciu.
Chodníky	Stav existujúcich chodníkov je z časti výborný, avšak niektoré úseky si vyžadujú komplexnú rekonštrukciu.
Železničná stanica	V obci sa nenachádza železničná zastávka.
Autobusová zástavka	V obci sa nachádzajú 6 autobusových zastávok v dobrom stave.
Vodovod	Obec má vybudovaný vodovod.
Kanalizácia	Obec má vybudovanú kanalizáciu.
Čistička odpadových vôd	V obci nie je vybudovaná ČOV, obec je napojená na ČOV v Bidovciach.
Rozvod plynu	Obec nie je plynofikovaná.
Zásobovanie teplom	Zdroje a zariadenia na výrobu tepla väčšieho rozsahu sa v obci nenachádzajú. Zásobovanie teplom v obci je riešené po jednotlivých objektoch samostatne.
Elektrické vedenie	Obec je zásobovaná elektrickou energiou z distribučných trafostaníc.
Verejné osvetlenie	Stav verejného osvetlenia je dobrý, obec využíva LED technológiu.
Pokrytie mobilných operátorov	Obec je pokrytá signálmi takmer všetkých aktuálnych mobilných operátorov.



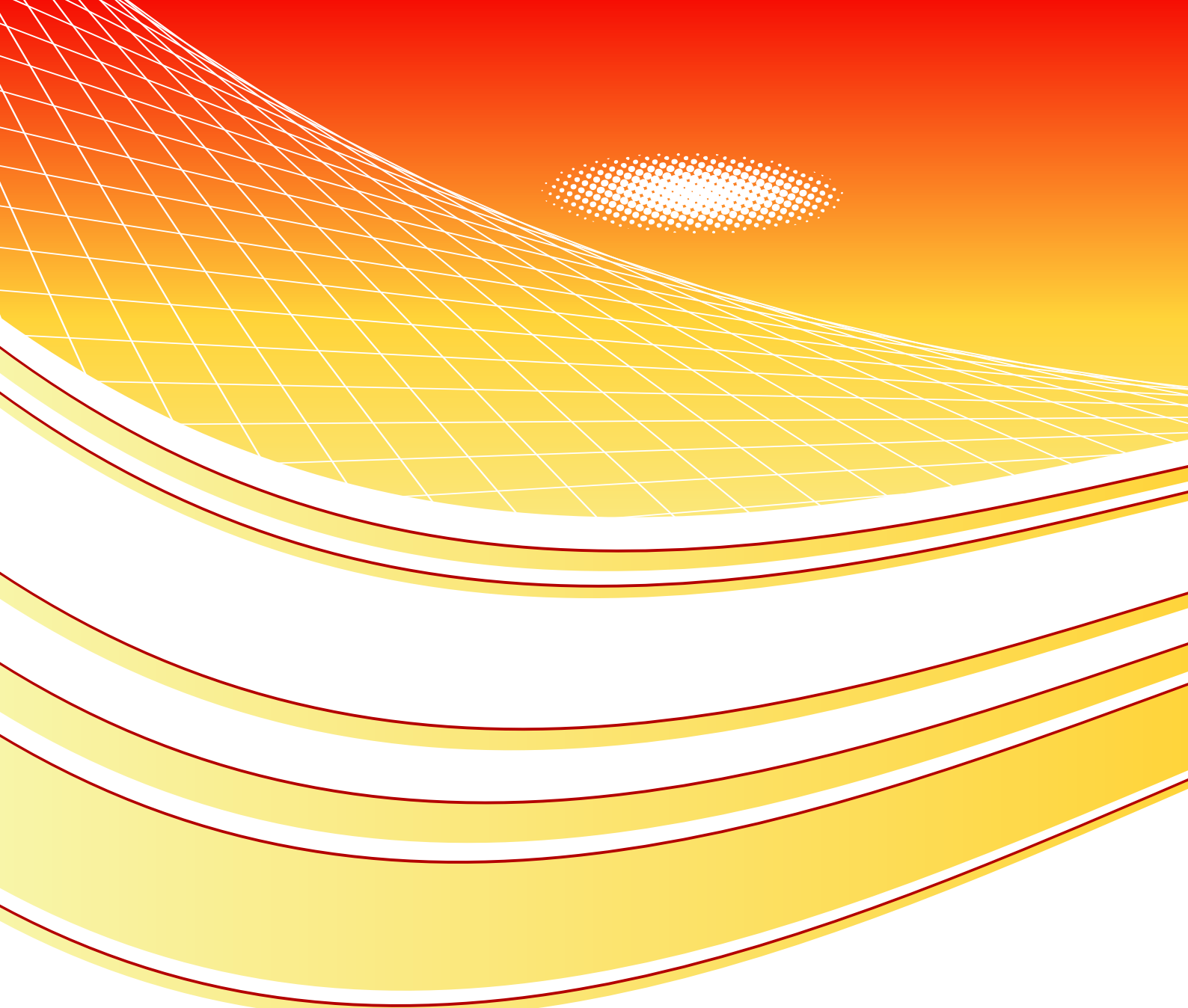
Optická sieť na pripojenie internetu

Obec disponuje optickou sieťou.

Zdroj: obec, vlastné spracovanie

Odpadové hospodárstvo

Na území obce vzniká hlavne komunálny odpad a biologický odpad z domácnosti, z verejných priestranstiev. Obec zabezpečuje separovanie odpadu v hlavných komoditách papier, sklo, plast, ale aj v ďalších komoditách v súlade s aktuálnou legislatívou. Odvoz a zneškodňovanie komunálneho odpadu pravidelne zabezpečuje dodávateľsky. V obci sa nenachádza zberný dvor ani kompostovisko. Zmenami v systéme prístupu k nakladaniu s odpadom je potrebné sa neustále zaoberať, najmä s ohľadom na vznik nelegálnych skládok, nakoľko časti obyvateľstva ešte stále chýba dostatočné uvedomenie. Obec neustále dbá na to, aby sa v jej katastri nevyskytli žiadne environmentálne záťaž.



Obecný úrad Ďurďošík
Ďurďošík 13
044 45 Bidovce
www.obecdurdosik.sk